

# ROADBOOK ITINERÁŘ



**CELUR**

AU TO UH .CZ

AAC Pragocel



Rallysprint  
serie 2024



Rallysprint serie  
historických automobilů  
AUTOKLUB 2024



3. - 4. května 2024, Slušovice  
[www.rallysprintkopna.cz](http://www.rallysprintkopna.cz)

**Sít'21**

**CELUR**

AU TO UH .CZ

AAC Pragocel

**onisystemcz**  
SLEDOVACÍ A STŘEŽÍCÍ SYSTÉMY

DOPRAVNÍ ZNAČENÍ  
RADIM MANA

**S**  
SKLENÁŘSTVÍ  
NONSTOP



## Bezpečnostní postup při nehodě Accident & Safety Procedure

1

2

3

4

5

6

7

8



### 53.3. NEHODA NA RYCHLOSTNÍ ZKOUŠCE

53.3.1 Při nehodě, která vyžaduje lékařské ošetření, musí být následující aplikováno:

- co nejdříve aktivovat spínač SOS na GPS sledovacím systému
  - *okamžitě telefonicky informovat dispečink rally o nehodě*
  - musí být, je-li to možné, okamžitě signalizováno červeným symbolem "SOS" následujícím vozům i vrtulníku
  - bez prodlení musí být na trati RZ viditelně umístěn červený reflexní trojúhelník, nejméně 50 metrů za vozidlo, aby varoval následující jezdce. Trojúhelník musí být umístěn na stejnou stranu cesty, jako je odstoupený vůz i když vůz stojí mimo trať.
  - *nechat alespoň jeden mobilní telefon neobsazený pro další instrukce dispečinku*
- Posádka, která poruší tento předpis, může být penalizována na základě rozhodnutí sportovních komisařů.*

53.3.2 Každá posádka, které je signalizována žádost o pomoc červeným symbolem "SOS", nebo která uvidí havarované vozidlo, jehož posádka je uvnitř a neukazuje červený symbol "SOS" (*neumístila červený trojúhelník*), musí bezpodmínečně zastavit a poskytnout pomoc. Všechna další vozidla musí rovněž zastavit. Druhé vozidlo, které v místě havárie zastaví, pokračuje dál, aby informovalo příští radiobod. Následující vozidla uvolní cestu pro záahové vozy. Všechny posádky, které při tomto postupu zastavily, obdrží náhradní čas v souladu s čl. 52.

53.3.3 Při nehodě, která nevyžaduje okamžitou lékařskou pomoc, nebo zastavení vozidla z jakéhokoli jiného důvodu a to ať už dočasně nebo trvale, musí posádky postupovat následovně:

- aktivovat spínač OK na GPS sledovacím systému co nejdříve, nejdéle do jedné minuty (je-li takové zařízení používáno)
- *okamžitě telefonicky informovat dispečink rally o důvodu zastavení, pokud nejde o plánované zastavení.*
- musí být zřetelně signalizováno zeleným symbolem "OK" následujícím vozům i vrtulníku,
- opustí-li posádka vozidlo, musí symbol „OK“ umístit tak, aby byl jasně viditelný pro ostatní posádky
- Červený trojúhelník musí člen posádky umístit na viditelném místě, na stejné straně silnice jako vůz, a to nejméně 50 metrů před místem, kde se vůz nachází, aby varoval řidiče jedoucí za ním, a to i když je vůz mimo silnici.
- *nechat alespoň jeden mobilní telefon neobsazený pro další instrukce dispečinku*

53.3.4 Pokud je na displeji bezpečnostní konzole zobrazen symbol SOS/OK nebo výstraha, pak je tento signál ekvivalentní vyvěšení fyzické tabule SOS/OK nebo červeného reflexního trojúhelníku.

53.3.5 Pokud není z jakéhokoli důvodu možné zobrazit tabulku OK/SOS v některé z výše uvedených situací, může být nahrazena zjevným a jasně srozumitelným znakovým jazykem, který posádka ukáže mimo vůz:

- ruka a palec nahoru na znamení "OK"
- zkříženými pažemi nad hlavou na znamení "SOS".



**OK**



**SOS**

Číslo bezpečnostního telefonu rally:.....+420 776 339 319

Chcete-li odstoupit z rally,  
musíte to oznámit pořadateli na číslo telefonu ..+420 777 505 402

## Bezpečnostní postup při nehodě Accident & Safety Procedure



### 53.3 INCIDENT ON A SPECIAL STAGE

53.3.1 In the case of an accident where urgent medical attention is required, the following applies: – The SOS switch on the emergency console must be activated as soon as possible (if applicable) – When possible the red “SOS” sign should immediately be displayed to the following cars and to any helicopter attempting to assist. – As soon as possible, the red reflective triangle must be placed in a conspicuous position on the same side of the road as the car at least 50 metres before the car’s position, in order to warn following drivers, even if the car is off the road.

53.3.2 Any crew which has the red “SOS” sign displayed to them, or which sees a car which has suffered an accident, and the OK sign is not shown, shall immediately and without exception stop to render assistance. All following cars shall also stop. The second car at the scene shall proceed to inform the next radio point. Subsequent cars shall leave a clear route for emergency vehicles. All crews stopped by this procedure will be allocated a time according to Art. 52.

53.3.3 In the case of an accident where immediate medical intervention is not required or of a car stopping for any other reason on or beside a special stage, whether temporarily or permanently, the following applies:

– The OK switch on the emergency console must be activated within one minute (if applicable).

– The green “OK” sign must immediately be displayed to the following cars and to any helicopter attempting to assist. If the crew leaves the vehicle, the “OK” sign must be displayed so that it is clearly visible to all following crews.

– The red triangle must be placed in a conspicuous position on the same side of the road as the car by a member of the crew at least 50 metres before the car’s position, in order to warn following drivers, even if the car is off the road.

53.3.4 Should the emergency console display show the SOS, the OK or Hazard signal, then this signal is the equivalent to the display of the SOS/OK board or the red reflective triangle.

53.3.5 Should it not be possible, for whatever reason, to display the OK/SOS board in any of the above situations, this may be replaced by an evident and clearly understandable sign language shown by the crew outside of the car: – an arm and thumb up to indicate “OK” – crossed arms above the head to indicate “SOS”.



The event emergency telephone number is:....**+420 776 339 319**

If you retire you must inform the organisers :...**+420 777 505 402**

## První pomoc při nehodě First aid in the event of an accident

### Rozdělte si dopředu úkoly

1. člen posádky (A) zjistí stav havarované posádky a poskytne 1. pomoc
2. člen posádky (B) organizuje zajištění místa a komunikuje s dispečinkem

### Zastavte masivní krvácení

- rukou (silně stisknete místo krvácení)

#### Případně použijte:

- obvaz k tamponádě ("vycpání") rány a pokračujte stiskem či pevným obvázáním místa
- zaškrcovadlo na paži nebo na stehně, pokud krvácení nelze zvládnout. Minimální šíře zaškrcovadla je 4-5 cm, dotáhnout bez ohledu na bolest tak silně, aby krvácení ustalo.



### Pokud hrozí bezprostřední nebezpečí

vyprostěte neprodleně oba členy posádky, je-li to možné. BEZPROSTŘEDNÍ NEBEZPEČÍ znamená, že pokud jezdec nevyprostíte z vozu, zemře

- nereaguje a nedýchá ani po zvednutí brady = potřebuje resuscitaci (KPR)
- hořící vozidlo
- potápějící se vozidlo



### Pokud bezprostřední nebezpečí NEHROZÍ

a jezdec nemůže sám z jakéhokoli důvodu z auta vystoupit, uklidněte jej a ponechte jej ve vozidlo do příjezdu odborné pomoci. V zavodní sedačce je dobře chráněn, je-li místo nehody řádně zajištěno.

### Pokud jezdec NEREAGUJE

ani na bolestivý podnět a nedýchá (nedýchá normálně nebo dýchá „divně“, vyndejte jej z vozu jakýmkoli způsobem.

Položte jej na záda a začněte nepřímou srdeční masáž stlačováním dolní poloviny hrudní kosti proti páteři o 1/3 průměru hrudníku, což je u dospělého člověka 5-6 cm, 100-120 za minutu.



### Jezdec nedýchá, pokud

- neslyším proud vydechnutého vzduchu
- necítím proud vzduchu na tváři
- necítím pohyb vlastní ruky, položené na hrudník postiženého jezdce
- nevidím pohyb hrudníku

## V POSÁDCE JSOU VŽDY DVA JEZDCI, MUSÍTE MÍT PŘEHLED O OBOU !!!

V PŘÍPADĚ, ŽE PŘI HAVÁRII VOZIDLA DOJDE K PORANĚNÍ 3. OSOBY (DIVÁK, POŘADATEL .....), JSTE MU ZE ZÁKONA POVINNI POSKYTNOUT 1.POMOC BEZ OHLEDU NA TO, ZDA SE JEDNÁ O PŘEJEZD ČI UZAVŘENOU TRÁŤ (TEDY I NA RZ) !!!!

## První pomoc při nehodě First aid in the event of an accident

### Divide functions in advance:

The 1st crew member finds out the status of the crashed crew and provides first aid to them.  
The 2nd crew member organizes the surrounding area and communicates with the rally control.

### Stop massive bleeding

- by hand (press firmly the place of bleeding)

Alternatively, use following:

- the bandage to "stuff" the wound and by continue squeezing or tightly bandaging the area.
- tourniquet on the arm or thigh if the bleeding cannot be controlled. The minimum width is 4-5 cm, tighten it as much as possible regardless of the pain so the bleeding stops.



### If there is an imminent danger

immediately release both crew members, if possible. The IMMEDIATE DANGER means that if you do not extricate the driver from the car, he will die

- Person doesn't respond and doesn't breathe even after lifting the chin = needs resuscitation (CPR)
- The vehicle is on fire
- The vehicle is sinking



### If there is no immediate danger

and the driver cannot get out from the car on his own for any reason, calm him down and keep him in the vehicle until the arrival of professional assistance. He is well protected in the racing seat if the accident location is properly secured.

### If the driver DOES NOT RESPOND

even to a painful stimulus and does not breathe (does not breathe normally or breathes strangely"), remove him from the car in any way. Lay him on his back and start an indirect cardiac massage by pressing the lower half of the sternum against the spine 1/3 of the diameter of the chest, which is about 5-6 cm, 100-120 times per minute for an adult.



### The rider does not breathe if


- You can't feel the airflow on your face
- You cannot feel the movement of your own hand resting on the affected driver's chest
- Chest movement is not visible

## THERE ARE ALWAYS TWO PERSONS IN THE CREW, YOU HAVE TO KEEP WATCH ON BOTH OF THEM!

IN CASE THE ACCIDENT INVOLVES THE INJURY OF A THIRD PERSON (SPECTATOR, ORGANIZER,...), YOU ARE OBLIGED BY LAW TO PROVIDE FIRST AID, REGARDLESS OF WHETHER IT HAPPENED ON A ROAD SECTION AND IN PUBLIC TRAFFIC OR ON A CLOSED ROUTE (INCLUDING THE SPECIAL STAGES)!!!

## Důležité kontakty Important contacts

### Dispečink rally

 **777 505 402**  
776 339 319

### Policie

 158

### Hasiči

 150

### Záchranná služba

 155

### Nemocnice

#### **Baťova nemocnice**

**Havlíčkovo nábřeží 600**  
**762 75 Zlín**

**577 551 111**  
**155 (Záchranná služba)**

### Styk se soutěžícími



**Alexandra Kunst**  
tel.: +420 774 959 238



**Stanislav Hanzeli**  
tel.: +421 914 340 304

# RALLYSPRINT KOPNÁ



TC Time Control  
Časová kontrola



START SS Start of the Special Stage  
Start rychlostní zkoušky



FINISH SS Finish of the Special Stage  
Cíl rychlostní zkoušky



Stop at the End of stage  
Stop na konci RZ



Begin of the Locality  
Začátek obce



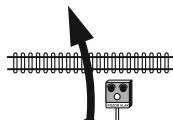
Give Way  
Dej přednost v jízdě



Danger  
Nebezpečí



Fence  
Plot



Crossing with Lights  
Železniční přejezd  
se světelným zařízením



Bridge  
Most



Mirror  
Zrcadlo



Turn from main road  
Odboč z hlavní silnice



Direction to follow  
Správný směr



Wrong direction  
Špatný směr



Underpass  
Podjezd



Traffic Lights  
Světelné zařízení



Parc fermé  
Uzavřené parkoviště



Petrol Station  
Benzinová stanice



Refuelling  
Tankovací zóna



Safety point  
(Ambulance + rescue team)  
Bezpečnostní bod



Radio Point  
Radiobod



Doctor  
Doktor



Ambulance  
Sanitka



Autoclub  
Sport Rescue



Breakdown service  
Odtahová služba



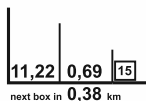
Computer with Modem  
Počítač s modemem



Telephone  
Telefon



Transmitter  
Vysílačka (Mobil)



Distance to next box  
Vzdálenost do příští pozice

# RALLYSPRINT KOPNÁ

## BARUM CZECH RALLY ZLÍN

TC / ČK <b>1</b> Březůvky - Mlýny		DISTANCE VZDÁLENOST	LEG ETAPA	PAGE STRANA
TC / ČK <b>2A</b> Servis		<b>20,20 km</b>	SECTION SEKCE	<b>1</b> / <b>21</b>
SPECIAL STAGE RYCHLOSTNÍ ZKOUŠKA		<b>1</b> LUDKOVICE 19,51 km	RECORD 17,28 (1994) Enrico Bertone Toyota Celica GT4	TIME ALLOWED ČAS
				<b>26 min</b>
DISTANCE VZDÁLENOST		DIRECTION SMĚRY JÍZDY	INFORMATION INFORMACE	
TOTAL CELKEM	PARTIAL DÍLCI		DISTANCE TOTAL REGRES. KM DO ČK	
18,42	2,97		1,09	
			1,78	
19,51	1,09		0,00	
			0,69	
20,00	0,49		0,20	
			0,10	
20,10	0,10		0,10	
			0,00	
20,20	0,10		0,00	

TOTAL KM  
CELKOVÉ KM

SCHEDULED TIME  
PŘEDPOKLÁDANÝ ČAS

SS NUMBER  
ČÍSLO RZ

ASPHALT  
ASFALT

TURN FROM  
MAIN ROAD  
ODBOČ  
Z HLAVNÍ SILNICE

GRAVEL  
ŠOTOLINA

KMS TO STAGE  
FINISH  
KILOMETRY  
DO KONCE RZ

DETAIL FOTO  
UPŘESŇUJÍCÍ  
FOTO

THE ACTUAL SHAPE  
CROSSROADS  
MAJOR AND MINOR  
ROUTE  
SKUTEČNÝ TVAR  
KŘÍŽOVATKY  
HLAVNÍ A VEDLEJŠÍ  
CESTA

DELETE LINE  
SMAZANÁ ČARA  
≤ 200 m

GPS POSITION  
GPS POZICE

DISTANCE  
TO START SS  
VZDÁLENOST  
KE STARTU RZ

next box in **0,20 km** TURN QUICKLY - RYCHLE OTOČ

Distance to next box  
Vzdálenost do příští pozice

≤ 200m

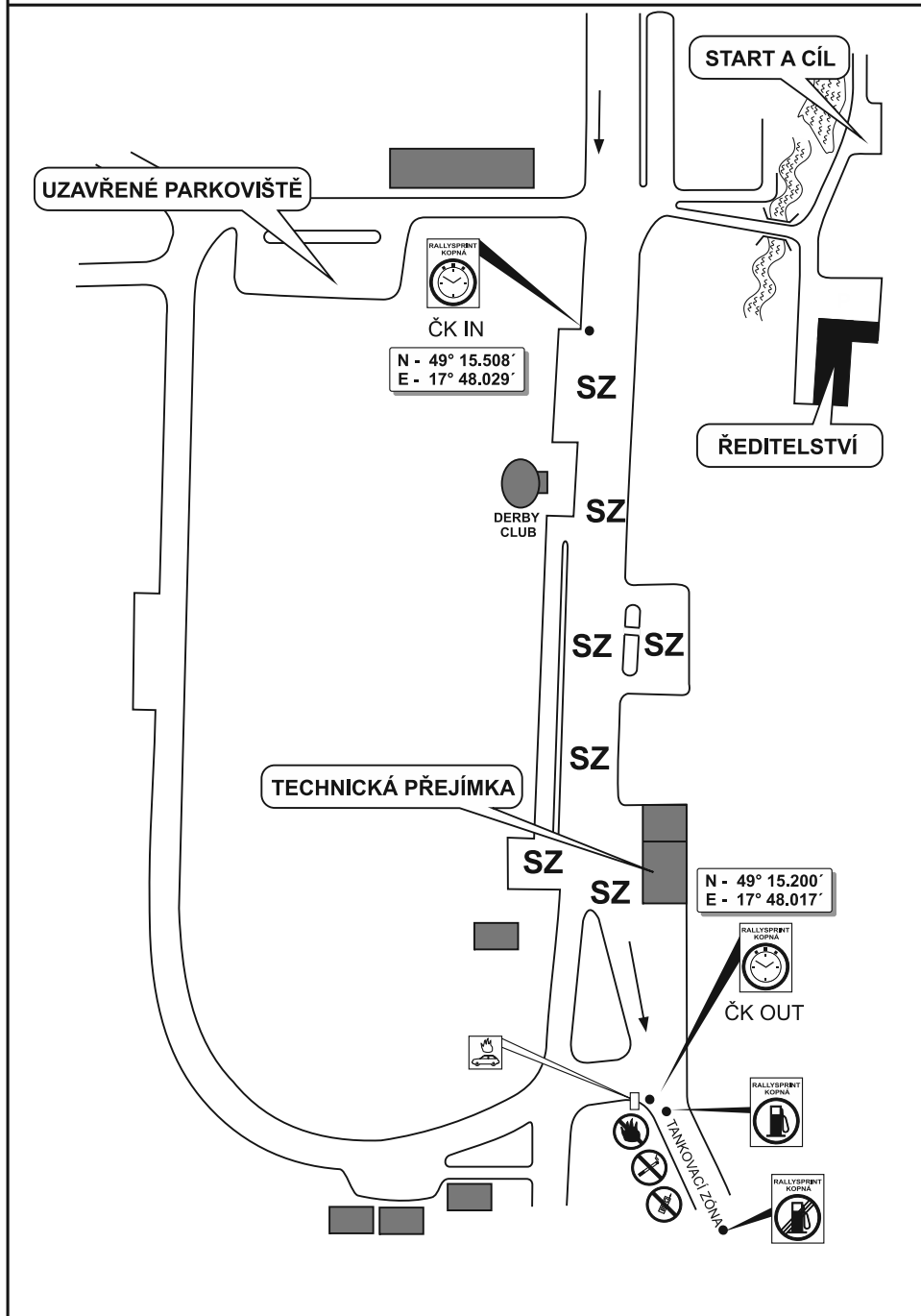
ONLY RIGHT  
DIRECTION  
JENOM  
SPRÁVNÝ SMĚR



# ŘEDITELSTVÍ - MOTEL GOLF START



SERVISNÍ ZÓNA



## Časový harmonogram Time schedule



### Časový harmonogram - sobota 4. 5. 2024

ČK/TC RZ/SS	Místo Location	RZ délka SS dist.	Trať bez RZ Liaison dist.	Spoj. úsek Total dist.	Jízdní doba Target time	Čas 1. jezdce First car due
0	Slušovice, Reneta - START	—	—	—		8:30
1	Lukov	—	8,14	8,14	15	8:45
<b>RZ 1</b>	<b>Kameňák AAC PRAGOCEL</b>	<b>12,41</b>	—	—		<b>8:48</b>
2	Kašava	—	4,64	17,05	25	9:13
<b>RZ 2</b>	<b>Kopná SÍŤ 21</b>	<b>5,56</b>	—	—		<b>9:16</b>
3	Lípa	—	12,06	17,62	25	9:41
<b>RZ 3</b>	<b>Zádveřice GELUR</b>	<b>10,53</b>	—	—		<b>9:44</b>
3A	Přeskupení začátek - in	—	10,63	21,16	35	10:19
Přeskupení (Nové Dvory)					20	
3B	Přeskupení konec - out	—	—	—		10:39
3C	Servis začátek - in	—	0,52	0,52	5	10:44
<b>Servis A (Slušovice)</b>		<b>(28,5)</b>	<b>(35,99)</b>	<b>(64,49)</b>	<b>30</b>	
3D	Servis konec - out	—	—	—		11:14
Tankovací zóna (Slušovice) Vzdálenost do další tank. zóny		(24,47)	(37,07)	(61,54)		
4	Želechovice	—	7,70	7,70	20	11:34
<b>RZ 4</b>	<b>Želechovice BV AUTO ZLÍN</b>	<b>6,50</b>	—	—		<b>11:37</b>
5	Lukov	—	17,02	23,52	35	12:12
<b>RZ 5</b>	<b>Kameňák AAC PRAGOCEL</b>	<b>12,41</b>	—	—		<b>12:15</b>
6	Kašava	—	4,64	17,05	25	12:40
<b>RZ 6</b>	<b>Kopná SÍŤ 21</b>	<b>5,56</b>	—	—		<b>12:43</b>
6A	Přeskupení začátek - in	—	7,19	12,75	20	13:03
Přeskupení (Nové Dvory)					20	
6B	Přeskupení konec - out	—	—	—		13:23
6C	Servis začátek - in	—	0,52	0,52	5	13:28
<b>Servis B (Slušovice)</b>		<b>(24,47)</b>	<b>(37,07)</b>	<b>(61,54)</b>	<b>30</b>	
6D	Servis konec - out	—	—	—		13:58
Tankovací zóna (Slušovice) Vzdálenost do další tank. zóny		(17,03)	(21,71)	(38,74)		
7	Lípa	—	4,57	4,57	15	14:13
<b>RZ 7</b>	<b>Zádveřice GELUR</b>	<b>10,53</b>	—	—		<b>14:16</b>
8	Želechovice	—	7,60	18,13	35	14:51
<b>RZ 8</b>	<b>Želechovice BV AUTO ZLÍN</b>	<b>6,50</b>	—	—		<b>14:54</b>
8A	Slušovice, Reneta - CÍL (předčasný příjezd povolen)	—	9,32	15,82	25	15:19
8B	Slušovice, dostihovka - UP (předčasný příjezd povolen)	—	0,22	0,22	30	15:49

Sekce 1

Sekce 2

Sekce 3

Celkem	70,00	94,77	164,77
--------	-------	-------	--------

Ver. 21. 3. 2024

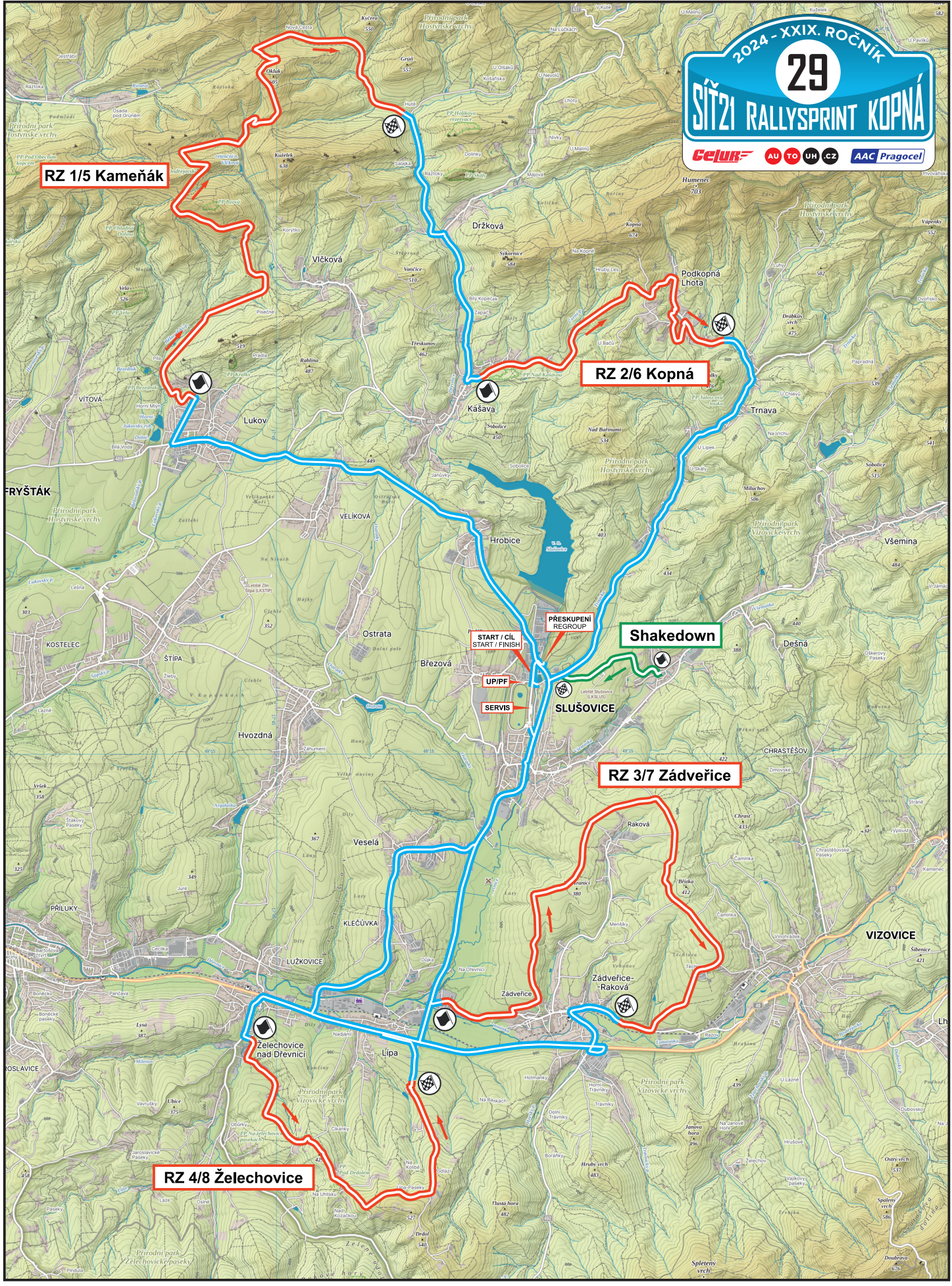
**RZ 1/5 Kameňák**

**RZ 2/6 Kopná**

**Shakedown**

**RZ 3/7 Zádveřice**

**RZ 4/8 Želechovice**

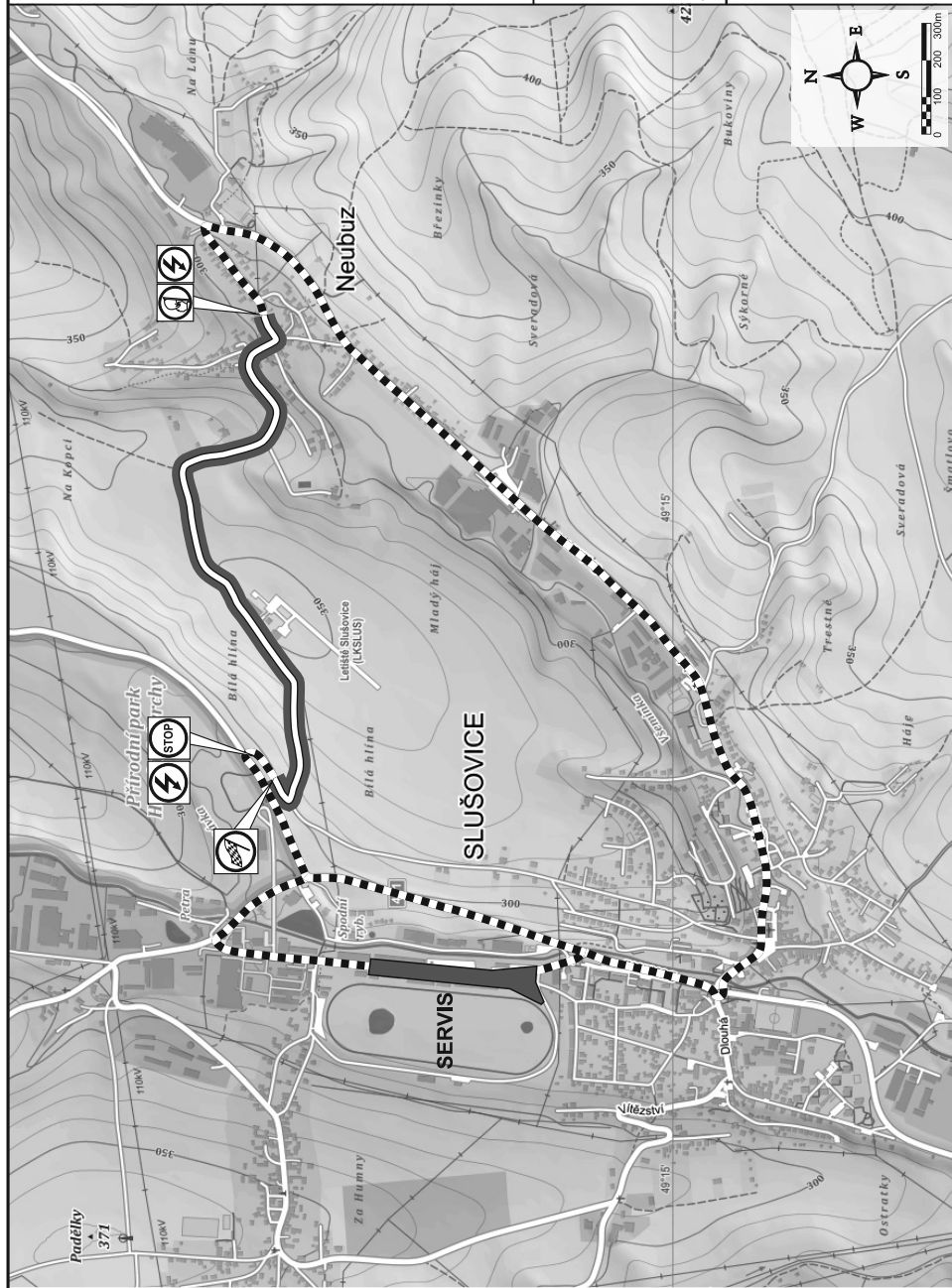


# SÍŤ21 RALLYSPRINT KOPNÁ

## SHAKEDOWN



TC / ČK	<b>Servis (slušovice)</b>	DISTANCE VZDÁLENOST	DAY DEN	-
TC / ČK	<b>Shakedown</b>	<b>3,82 km</b>	SECTION SEKCE	-
SPECIAL STAGE RYCHLOSTNÍ ZKOUŠKA	<b>SHAKEDOWN</b>	<b>1,87 km</b>	RECORD	0:59,4 Erik Cais Ford Fiesta Rally2
			TIME ALLOWED ČAS	<b>- min</b>



TC / ČK		Servis (Slušovice)	DISTANCE VZDÁLENOST	DAY DEN
TC / ČK		Shakedown	3,82 km	SECTION SEKCE
			AVERAGE	TIME ALLOWED ČAS
			<b>- min</b>	
DISTANCE VZDÁLENOST		DIRECTION / SMĚR JÍZDY	INFORMATION / INFORMACE	DISTANCE REGRESS. KM DO ČK
TOTAL CELKĚM	PARTIAL DÍLCI			
0,00	0,00	<div style="text-align: center;"> </div>	<p style="text-align: center;"><b>SERVIS OUT</b> Slušovice</p> <div style="border: 1px solid black; padding: 2px; width: fit-content; margin: 0 auto;">                     N - 49° 15,200' E - 17° 48,017'                 </div>	3,82
0,12	0,12	<div style="text-align: center;"> </div>		3,70
0,50	0,38	<div style="text-align: center;"> </div>	<div style="border: 1px solid black; padding: 5px; text-align: center;"> </div>	3,32
0,82	0,32	<div style="text-align: center;"> </div>		3,00
2,47	1,65	<div style="text-align: center;"> </div>	<div style="border: 1px solid black; padding: 5px; margin-bottom: 5px; text-align: center;">NEUBUZ</div> <div style="border: 1px solid black; padding: 5px; text-align: center;">SLUŠOVICE</div>	1,35

TC / ČK		Servis (Slušovice)		DISTANCE VZDÁLENOST	DAY DEN
TC / ČK		Shakedown		3,82 km	SECTION SEKCE
				AVERAGE	TIME ALLOWED ČAS
				<b>- min</b>	
DISTANCE VZDÁLENOST		DIRECTION / SMĚR JÍZDY		INFORMATION / INFORMACE	DISTANCE REGRESS. KM DO ČK
TOTAL CELKEM	PARTIAL DÍLCI				
3,51	1,04				0,31
		<div style="border: 1px solid black; padding: 2px; display: inline-block;">6</div>			
3,82	0,31			<p><b>START SHAKEDOWN</b> 1,87 km</p> <div style="border: 1px solid black; padding: 2px; display: inline-block;">                     N - 49° 13,625'                      E - 17° 39,781'                 </div>	0,00
		<div style="border: 1px solid black; padding: 2px; display: inline-block;">7</div>			




TC / ČK	<b>Shakedown</b>	DISTANCE VZDÁLENOST	DAY DEN	-
TC / ČK	<b>Servis (Slušovice)</b>	<b>3,09 km</b>	SECTION SEKCE	-
SPECIAL STAGE RYCHLOSTNÍ ZKOUŠKA	<b>SHAKEDOWN</b>	<b>1,87 km</b>	RECORD	<b>0:59,4</b> Erik Cais Ford Fiesta Rally2
			TIME ALLOWED ČAS	<b>- min</b>




**START**

TC / ČK	<b>Shakedown</b>	DISTANCE VZDÁLENOST	DAY DEN	-
TC / ČK	<b>Servis (Slušovice)</b>	<b>3,09 km</b>	SECTION SEKCE	-
SPECIAL STAGE RYCHLOSTNÍ ZKOUŠKA	<b>SHAKEDOWN</b>	<b>1,87 km</b>	RECORD Erik Cais Ford Fiesta Rally2	TIME ALLOWED ČAS <b>- min</b>



**CÍL**



**STOP**

TC / ČK		Shakedown		DISTANCE VZDÁLENOST	DAY DEN
TC / ČK		Servis (Slušovice)		3,09 km	SECTION SEKCE
SPECIAL STAGE RYCHLOSTNÍ ZKOUŠKA		SHAKEDOWN		1,87 km	RECORD
				0:59,4 Erik Cais Ford Fiesta Rally2	TIME ALLOWED ČAS
DISTANCE VZDÁLENOST		DIRECTION / SMĚR JÍZDY		INFORMATION / INFORMACE	DISTANCE REGRESS. KM DO ČK
TOTAL CELKĚM	PARTIAL DÍLCI				
0,00	0,00	1	1,87	<p><b>START SHAKEDOWN</b> 1,87 km</p> <div style="border: 1px solid black; padding: 2px;">                     N - 49° 15,643'                      E - 17° 49,595'                 </div>	3,09
0,06	0,06	2	1,81		3,03
0,18	0,12	3	1,69		2,91
0,44	0,26	4	1,43	<div style="border: 1px solid black; padding: 5px; display: inline-block;">                         NEUBUZ                     </div>	2,65
1,78	1,34	5	0,09		1,31

TC / ČK		Shakedown		DISTANCE VZDÁLENOST	DAY DEN
TC / ČK		Servis (Slušovice)		3,09 km	SECTION SEKCE
SPECIAL STAGE RYCHLOSTNÍ ZKOUŠKA				RECORD	TIME ALLOWED ČAS
SHAKEDOWN				1,87 km	0:59,4 Erik Cais Ford Fiesta Rally2
DISTANCE VZDÁLENOST		DIRECTION / SMĚR JÍZDY		INFORMATION / INFORMACE	DISTANCE REGRESS. KM DO ČK
TOTAL CELKĚM	PARTIAL DÍLCI				
1,87	0,09			<p><b>FINISH/CÍL SHAKEDOWN</b> 1,87 km</p> <p>N - 49° 15,621' E - 17° 48,463'</p>	1,22
1,99	0,12			 <p>N - 49° 15,665' E - 17° 48,538'</p>	1,10
2,38	0,39			<p>TO SHAKEDOWN START TURN LEFT AND CONTINUE PAGE 13, box 3 NA START SHAKEDOWNU ZATOČ DOLEVA A POKRAČUJ NA STR. 13, POZICE 3</p>	0,71
2,69	0,31			<p>NOVÉ DVORY</p>	0,40
3,09	0,40			<p>SERVIS IN Slušovice</p> <p>SLUŠOVICE</p> <p>N - 49° 15,508' E - 17° 48,029'</p>	0,00


# SÍŤ21 RALLYSPRINT KOPNÁ

## START RALLY



TC / ČK		Servis (Slušovice)		DISTANCE VZDÁLENOST	DAY DEN
TC / ČK		0 Start Rally		1,34 km	SECTION SEKCE
				AVERAGE	TIME ALLOWED ČAS
				<b>- min</b>	
DISTANCE VZDÁLENOST		DIRECTION / SMĚR JÍZDY		INFORMATION / INFORMACE	
TOTAL CELKĚM	PARTIAL DÍLCI			DISTANCE REGRESS. KM DO ČK	
0,00	0,00	<p>1</p>		<p><b>SERVIS OUT</b> (Slušovice)</p> <p>N - 49° 15,200' E - 17° 48,017'</p>	
0,12	0,12	<p>2</p>		1,22	
0,95 /	0,83 /	<p>3</p>			
1,03	0,08	<p>4</p>		0,39 /	
1,11	0,08	<p>5</p>		0,31	
1,34	0,23	<p>5</p>		<p><b>TC / ČK 0</b> Start Rally (Slušovice, Reneta)</p> <p>N - 49° 15,548' E - 17° 48,137'</p>	
				0,23	
				0,00	

PŘÍJEZD NA START



TC / ČK 0 Start Rally		DISTANCE VZDÁLENOST	DAY DEN
TC / ČK 1 Lukov		8,14 km	SECTION SEKCE
		AVERAGE 32,56 km/h	TIME ALLOWED ČAS 15 min
DIRECTION / SMĚR JÍZDY		INFORMATION / INFORMACE	
TOTAL CELKĚM	PARTIAL DÍLCI	DISTANCE REGRESS. KM DO ČK	
0,00	0,00	<p>1</p>	<p><b>TC / ČK 0</b> Start Rally (Slušovice, Reneta)</p> <div style="border: 1px solid black; padding: 2px;">                     N - 49° 15,547' E - 17° 48,140'                 </div> <p><b>8,14</b></p>
0,12	0,12	<p>2</p>	<p><b>8,02</b></p>
0,42	0,30	<p>3</p>	<p><b>7,72</b></p>
0,74	0,32	<p>4</p>	<p><b>7,40</b></p>
2,04	1,30	<p>5</p>	<p><b>6,10</b></p>



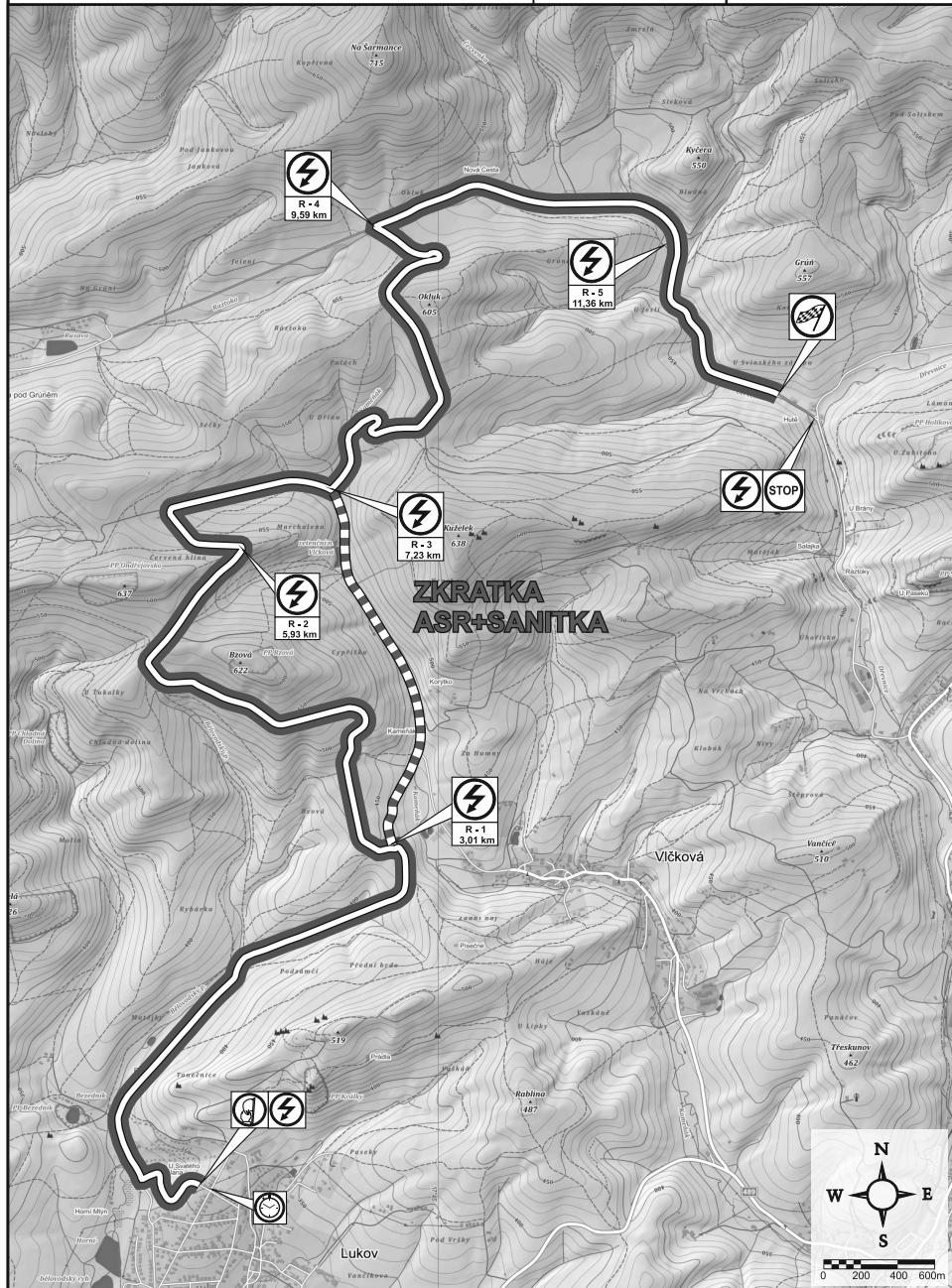
TC / ČK <b>0</b> <b>Start Rally</b>		DISTANCE VZDÁLENOST	DAY DEN	
TC / ČK <b>1</b> <b>Lukov</b>		<b>8,14 km</b>	SECTION SEKCE	
		AVERAGE <b>32,56 km/h</b>	TIME ALLOWED <b>15 min</b>	
DISTANCE VZDÁLENOST		DIRECTION / SMĚR JÍZDY	INFORMATION / INFORMACE	DISTANCE REGRESS. KM DO ČK
TOTAL CELKĚM	PARTIAL DÍLCI			
4,83	2,79	<p>6</p>	<div style="border: 1px solid black; padding: 5px; display: inline-block;">ZLÍN</div> <div style="background-color: black; color: white; padding: 2px 5px; display: inline-block;">VELIKOVÁ</div>	3,31
4,99	0,16	<p>7</p>	<div style="border: 1px solid black; padding: 5px; display: inline-block;">                 FRYŠTÁK LUKOV 6                  3                  12 4 ZLÍN ŠTÍPA             </div>	3,15
5,70	0,71	<p>8</p>	<div style="border: 1px solid black; padding: 5px; display: inline-block;">                 13 ZLÍN                  5 FRYŠTÁK LUKOV 489                  2                  VAL. MEZIRÍČI 34                  489 KAŠAVA 3             </div>	2,44
6,43	0,73	<p>9</p>	<div style="border: 1px solid black; padding: 5px; display: inline-block;">LUKOV</div>	1,71
7,39	0,96	<p>10</p>	<div style="border: 1px solid black; padding: 5px; display: inline-block;">                 HOLEŠOV 14                  489 FRYŠTÁK 4                  11 ZLÍN                  ZOO a zámek Zlín                  Kostel Štípa                  Zřícenina Lukov             </div>	0,75

# RALLYSPRINT KOPNÁ 2024




TC / ČK <b>0 Start Rally</b>		DISTANCE VZDÁLENOST	DAY DEN	<b>1</b>
TC / ČK <b>1 Lukov</b>		<b>8,14 km</b>	SECTION SEKCE	<b>1</b>
		AVERAGE <b>32,56 km/h</b>	TIME ALLOWED ČAS	<b>15 min</b>
DISTANCE VZDÁLENOST		DIRECTION / SMĚR JÍZDY	INFORMATION / INFORMACE	DISTANCE REGRESS. KM DO ČK
TOTAL CELKEM	PARTIAL DÍLCI			
<b>7,52</b>	<b>0,13</b>		<p><b>! ATTENTION !!!</b>  <b>GIVE WAY FROM RIGHT</b>  <b>UP TO TC</b>  <b>POZOR !!!</b>  <b>PŘEDNOST ZPRAVA</b>  <b>AŽ DO ČK</b></p>	<b>0,62</b>
<b>8,14</b>	<b>0,62</b>	<p>POLNÍ CESTA VJEZD NA VLASTNÍ NEBEZPEČÍ</p>	<p><b>TC / ČK 1</b>  <b>LUKOV</b></p> <p><b>(0,06)</b> <span style="border: 1px solid black; padding: 2px;">N - 49° 17,762' E - 17° 44,024'</span></p>	<b>0,00</b>

TC / ČK <b>1</b>	<b>Lukov</b>	DISTANCE VZDÁLENOST	DAY DEN
TC / ČK <b>2</b>	<b>Kašava</b>	<b>17,05 km</b>	SECTION SEKCE
SPECIAL STAGE RYCHLOSTNÍ ZKOUŠKA	<b>Kameňák</b>	<b>1</b> 12,41 km	RECORD REVISED ROUTE
			TIME ALLOWED ČAS
			<b>25 min</b>




# 1

TC / ČK <b>1</b>	<b>Lukov</b>	DISTANCE VZDÁLENOST	DAY DEN
TC / ČK <b>2</b>	<b>Kašava</b>	<b>17,05 km</b>	SECTION SEKCE
SPECIAL STAGE RYCHLOSTNÍ ZKOUŠKA	<b>1</b> <b>Kameňák</b>	RECORD REVISED ROUTE	TIME ALLOWED ČAS
	<b>12,41 km</b>		<b>25 min</b>



**ČK**




**START**

TC / ČK	<b>1 Lukov</b>	DISTANCE VZDÁLENOST	DAY DEN	<b>1</b>
TC / ČK	<b>2 Kašava</b>	<b>17,05 km</b>	SECTION SEKCE	<b>1</b>
SPECIAL STAGE RYCHLOSTNÍ ZKOUŠKA	<b>Kameňák</b>	<b>1</b> <b>12,41 km</b>	RECORD REVISED ROUTE	TIME ALLOWED ČAS <b>25 min</b>

# 1



**FINISH/CÍL**



**STOP**

# 1

TC / ČK <b>1 Lukov</b>		DISTANCE VZDÁLENOST	DAY DEN	<b>1</b>
TC / ČK <b>2 Kašava</b>		<b>17,05 km</b>	SECTION SEKCE	<b>1</b>
SPECIAL STAGE RYCHLOSTNÍ ZKOUŠKA <b>Kameňák</b>		<b>1</b> 12,41 km	RECORD REVISED ROUTE	TIME ALLOWED ČAS <b>25 min</b>
DISTANCE VZDÁLENOST		DIRECTION / SMĚR JÍZDY	INFORMATION / INFORMACE	DISTANCE REGRESS. KM DO ČK
TOTAL CELKĚM	PARTIAL DÍLCI			
0,00	0,00		<b>START SS/RZ 1 Kameňák 12,41 km</b>	<b>17,05</b>
0,44	0,44			<b>16,61</b>
0,65	0,21			<b>16,40</b>
0,92	0,27			<b>16,13</b>
1,15	0,23		<b>BARRIER / RETARDÉR 1</b>	<b>15,90</b>
			<b>BARRIER OF STEEL BARRELS RETARDÉR Z OCELOVÝCH SUDŮ</b>	

# RALLYSPRINT KOPNÁ 2024



TC / ČK <b>1</b> <b>Lukov</b>		DISTANCE VZDÁLENOST	DAY DEN	<b>1</b>
TC / ČK <b>2</b> <b>Kašava</b>		<b>17,05 km</b>	SECTION SEKCE	<b>1</b>
SPECIAL STAGE RYCHLOSTNÍ ZKOUŠKA <b>Kameňák</b> <b>1</b> <b>12,41 km</b>		RECORD REVISED ROUTE	TIME ALLOWED ČAS	<b>25 min</b>
DISTANCE VZDÁLENOST		DIRECTION / SMĚR JÍZDY	INFORMATION / INFORMACE	DISTANCE REGRESS. KM DO ČK
TOTAL CELKĚM	PARTIAL DÍLCI			
<b>1,82</b>	<b>0,67</b>			<b>15,23</b>
<b>3,01</b>	<b>1,19</b>		<div style="border: 1px solid black; padding: 2px;">                 N - 49° 18.724'                  E - 17° 44.826'             </div>	<b>14,04</b>
<b>3,88</b>	<b>0,87</b>			<b>13,17</b>
<b>5,15</b>	<b>1,27</b>			<b>11,90</b>
<b>5,93</b>	<b>0,78</b>		<div style="border: 1px solid black; padding: 2px;">                 N - 49° 19.567'                  E - 17° 44.174'             </div>	<b>11,12</b>

next box in **0,46 km**

# 1

TC / ČK <b>1 Lukov</b>		DISTANCE VZDÁLENOST <b>17,05 km</b>	DAY DEN <b>1</b>
TC / ČK <b>2 Kašava</b>			SECTION SEKCE <b>1</b>
SPECIAL STAGE RYCHLOSTNÍ ZKOUŠKA <b>Kameňák</b>		<b>1</b> 12,41 km	RECORD REVISED ROUTE
			TIME ALLOWED ČAS <b>25 min</b>
DISTANCE VZDÁLENOST		DIRECTION / SMĚR JÍZDY	INFORMATION / INFORMACE
TOTAL CELKĚM	PARTIAL DÍLCI		DISTANCE REGRESS. KM DO ČK
6,39	0,46	<p>11 6,02</p>	10,66
7,23	0,84	<p>12 5,18</p>	9,82
		<p>13 4,34</p>	8,98
9,59	1,52	<p>14 2,82</p>	7,46
10,34	0,75	<p>15 2,07</p>	6,71
		<b>BARRIER / RETARDÉR 2</b> <p>2,5 m 9 m 9 m 2,5 m</p> <p>STEEL BARRELS PLASTIC TAPE OCELOVÉ SUDY PLASTOVÁ PÁSKA</p>	

next box in **0,62 km**



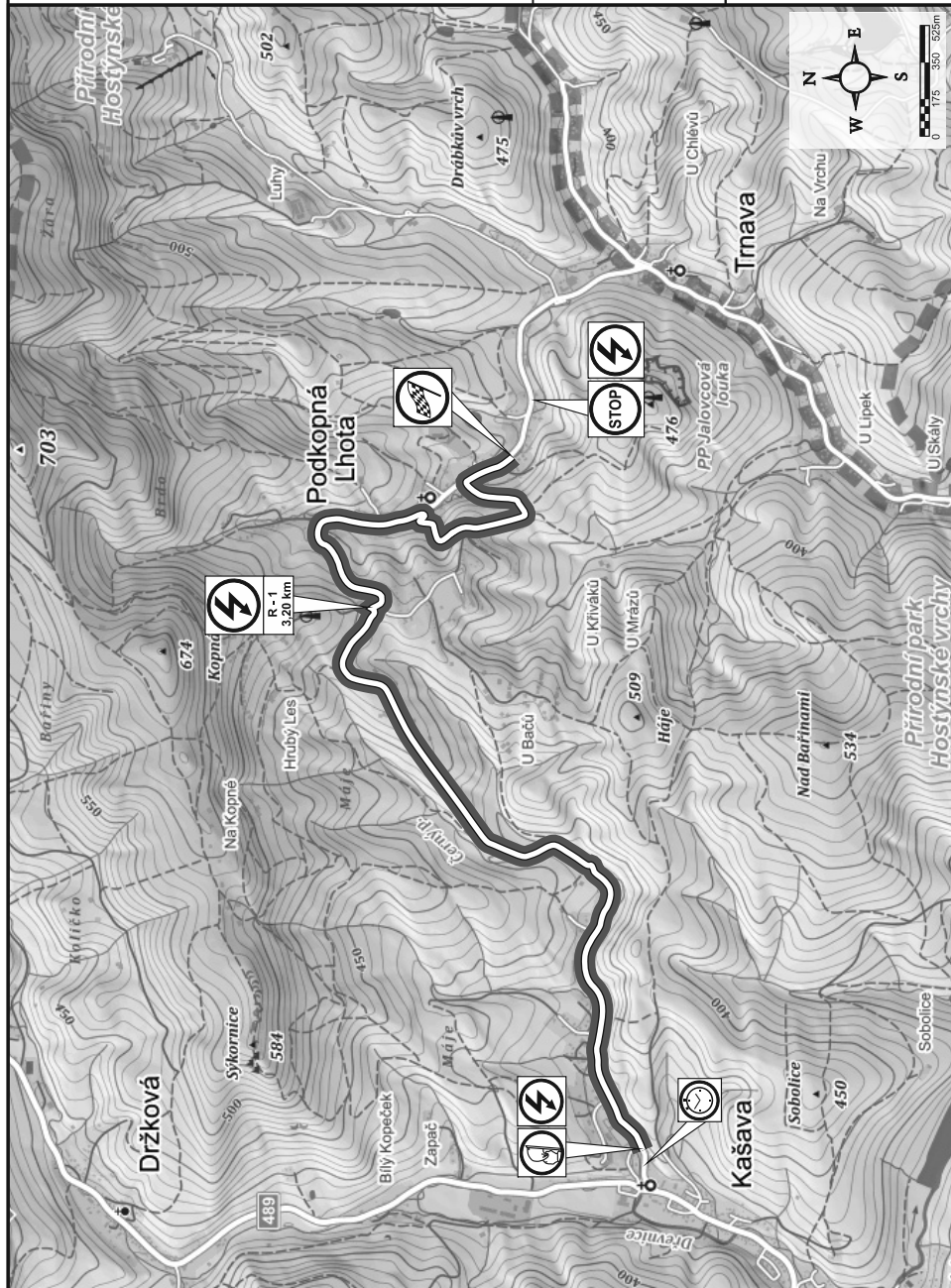
TC / ČK 1 Lukov		DISTANCE VZDÁLENOST	DAY DEN
TC / ČK 2 Kašava		17,05 km	SECTION SEKCE
SPECIAL STAGE RYCHLOSTNÍ ZKOUŠKA		RECORD REVISED ROUTE	TIME ALLOWED ČAS
Kameňák 1 12,41 km			25 min
DIRECTION / SMĚR JÍZDY		INFORMATION / INFORMACE	
TOTAL CELKĚM	PARTIAL DÍLCI	DISTANCE REGRESS. KM DO ČK	
10,96	0,62	<p>16 1,45</p>	<p><b>BARRIER / RETARDÉR 3</b></p> <p>2,5 m 9 m 9 m 2,5 m</p> <p>STEEL BARRELS PLASTIC TAPE OCELOVÉ SUDY PLASTOVÁ PÁSKA</p> <p>6,09</p>
11,36	0,40	<p>17 1,05</p>	<p>5</p> <p>N - 49° 20.380' E - 17° 46.005'</p> <p>5,69</p>
12,41	1,05	<p>18 0,00</p>	<p><b>FINISH/CÍL RZ/SS 1 Kameňák 12,41 km</b></p> <p>N - 49° 19.990' E - 17° 46.451'</p> <p>4,64</p>
12,61	0,20	<p>19 0,20</p>	<p><b>STOP</b> <b>30</b></p> <p>BE CAREFUL DBEJ ZVÝŠENÉ OPATRNOSTI</p> <p>N - 49° 19.934' E - 17° 46.587'</p> <p>4,44</p>
14,37	1,76	<p>20 1,76</p>	<p><b>30</b></p> <p>BE CAREFUL DBEJ ZVÝŠENÉ OPATRNOSTI</p> <p>2,68</p>

TC / ČK 1 Lukov		DISTANCE VZDÁLENOST	DAY DEN
TC / ČK 2 Kašava		17,05 km	SECTION SEKCE
		AVERAGE 40,92 km/h	TIME ALLOWED ČAS
		25 min	
DIRECTION / SMĚR JÍZDY		INFORMATION / INFORMACE	DISTANCE REGRESS. KM DO ČK
TOTAL CELKĚM	PARTIAL DÍLCI		
14,57	0,20	 21	 2,48
16,34	1,77	 22	 0,71
16,83	0,49	 23	 0,22
17,05	0,22	 24	 0,00 (0,05)

# RALLYSPRINT KOPNÁ 2024




TC / ČK <b>2</b> <b>Kašava</b>	DISTANCE VZDÁLENOST	DAY DEN
TC / ČK <b>3</b> <b>Lípa</b>	<b>17,62 km</b>	SECTION SEKCE
SPECIAL STAGE RYCHLOSTNÍ ZKOUŠKA <b>Kopná</b>	<b>2</b> RECORD REVISED ROUTE	TIME ALLOWED ČAS <b>25 min</b>
<b>5,56 km</b>		



TC / ČK <b>2</b> <b>Kašava</b>	DISTANCE VZDÁLENOST <b>17,62 km</b>	DAY DEN <b>1</b>
TC / ČK <b>3</b> <b>Lípa</b>		SECTION SEKCE <b>1</b>
SPECIAL STAGE RYCHLOSTNÍ ZKOUŠKA <b>Kopná</b>	<b>2</b> <b>5,56 km</b>	RECORD REVISED ROUTE <b>25 min</b>

## 2




ČK



START

TC / ČK <b>2</b> <b>Kašava</b>	DISTANCE VZDÁLENOST <b>17,62 km</b>	DAY DEN <b>1</b>
TC / ČK <b>3</b> <b>Lípa</b>	RECORD REVISED ROUTE	SECTION SEKCE <b>1</b>
SPECIAL STAGE RYCHLOSTNÍ ZKOUŠKA <b>Kopná</b>	<b>2</b> <b>5,56 km</b>	TIME ALLOWED ČAS <b>25 min</b>

**2**



**CÍL**



**STOP**

TC / ČK <b>2 Kašava</b>		DISTANCE VZDÁLENOST	DAY DĚN
TC / ČK <b>3 Lípa</b>		<b>17,62 km</b>	SECTION SEKCE
SPECIAL STAGE RYCHLOSTNÍ ZKOUŠKA <b>Kopná</b>		<b>2</b> 5,56 km	RECORD REVISED ROUTE
			TIME ALLOWED ČAS <b>25 min</b>
DISTANCE VZDÁLENOST		DIRECTION / SMĚR JÍZDY	INFORMATION / INFORMACE
TOTAL CELKĚM	PARTIAL DÍLCI		
<b>2</b>			
0,00	0,00		17,62
1,31	1,31		16,31
3,20	1,89		14,42
4,15	0,95		13,47
4,30	0,15		13,32

# RALLYSPRINT KOPNÁ 2024



TC / ČK <b>2 Kašava</b>		DISTANCE VZDÁLENOST	DAY DEN	<b>1</b>
TC / ČK <b>3 Lípa</b>		<b>17,62 km</b>	SECTION SEKCE	<b>1</b>
SPECIAL STAGE RYCHLOSTNÍ ZKOUŠKA <b>Kopná</b>		<b>2</b> 5,56 km	RECORD REVISED ROUTE	TIME ALLOWED ČAS <b>25 min</b>
DISTANCE VZDÁLENOST		DIRECTION / SMĚR JÍZDY	INFORMATION / INFORMACE	DISTANCE REGRESS. KM DO ČK
TOTAL CELKĚM	PARTIAL DÍLCI			
4,47	0,17	<p><b>6</b> 1,09</p>		13,15
4,65	0,18	<p><b>7</b> 0,91</p>		12,97
4,92	0,27	<p><b>8</b> 0,64</p>		12,70
5,28	0,36	<p><b>9</b> 0,28</p>		12,34
5,40	0,12	<p><b>10</b> 0,16</p>	<b>BARRIER / RETARDÉR 2</b>	12,22

# 2

next box in **0,16 km**

# RALLYSPRINT KOPNÁ 2024



TC / ČK <b>2</b> <b>Kašava</b>		DISTANCE VZDÁLENOST	DAY DEN	<b>1</b>
TC / ČK <b>3</b> <b>Lípa</b>		<b>17,62 km</b>	SECTION SEKCE	<b>1</b>
SPECIAL STAGE RYCHLOSTNÍ ZKOUŠKA <b>Kopná</b>		<b>2</b> <b>5,56 km</b>	RECORD REVISED ROUTE	TIME ALLOWED ČAS <b>25 min</b>
DISTANCE VZDÁLENOST		DIRECTION / SMĚR JÍZDY	INFORMATION / INFORMACE	DISTANCE REGRESS. KM DO ČK
TOTAL CELKĚM	PARTIAL DÍLCI			
<b>5,56</b>	<b>0,16</b>	<p>č. p. 97</p> <p><b>11</b> 0,00</p>	<p><b>FINISH/CÍL SS/RZ 2</b> Kopná 5,56 km</p> <p>N - 49° 18,225' E - 17° 49,972'</p>	<b>12,06</b>
<b>5,76</b>	<b>0,20</b>	<p>č. p. 245</p> <p><b>12</b></p>	<p><b>STOP</b></p> <p>N - 49° 18,186' E - 17° 50,130'</p>	<b>11,86</b>
<b>6,30</b>	<b>0,54</b>	<p>BUS</p> <p>P</p> <p>P</p> <p><b>13</b></p>	<p>TRNAVA</p>	<b>11,32</b>
<b>6,72</b>	<b>0,42</b>	<p>VRANÍK</p> <p>BUS</p> <p>P</p> <p>PEKAŘSTVÍ</p> <p><b>14</b></p>		<b>10,90</b>
<b>9,74</b>	<b>3,02</b>	<p><b>15</b></p>	<p>TRNAVA</p>	<b>7,88</b>

**2**



TC / ČK 2 Kašava		DISTANCE VZDÁLENOST	DAY DEN
TC / ČK 3 Lípa		17,62 km	SECTION SEKCE
		AVERAGE 42,29 km/h	TIME ALLOWED ČAS
		25 min	
DIRECTION / SMĚR JÍZDY		INFORMATION / INFORMACE	
TOTAL CELKĚM	PARTIAL DÍLCI		DISTANCE REGRESS. KM DO ČK
12,32	2,58	<p>16</p>	<p>5,30</p>
13,02	0,70	<p>17</p>	<p>4,60</p>
13,55	0,53	<p>18</p>	<p>4,07</p>
14,32	0,77	<p>19</p>	<p>3,30</p>
15,04	0,72	<p>20</p>	<p>2,58</p>

# RALLYSPRINT KOPNÁ 2024

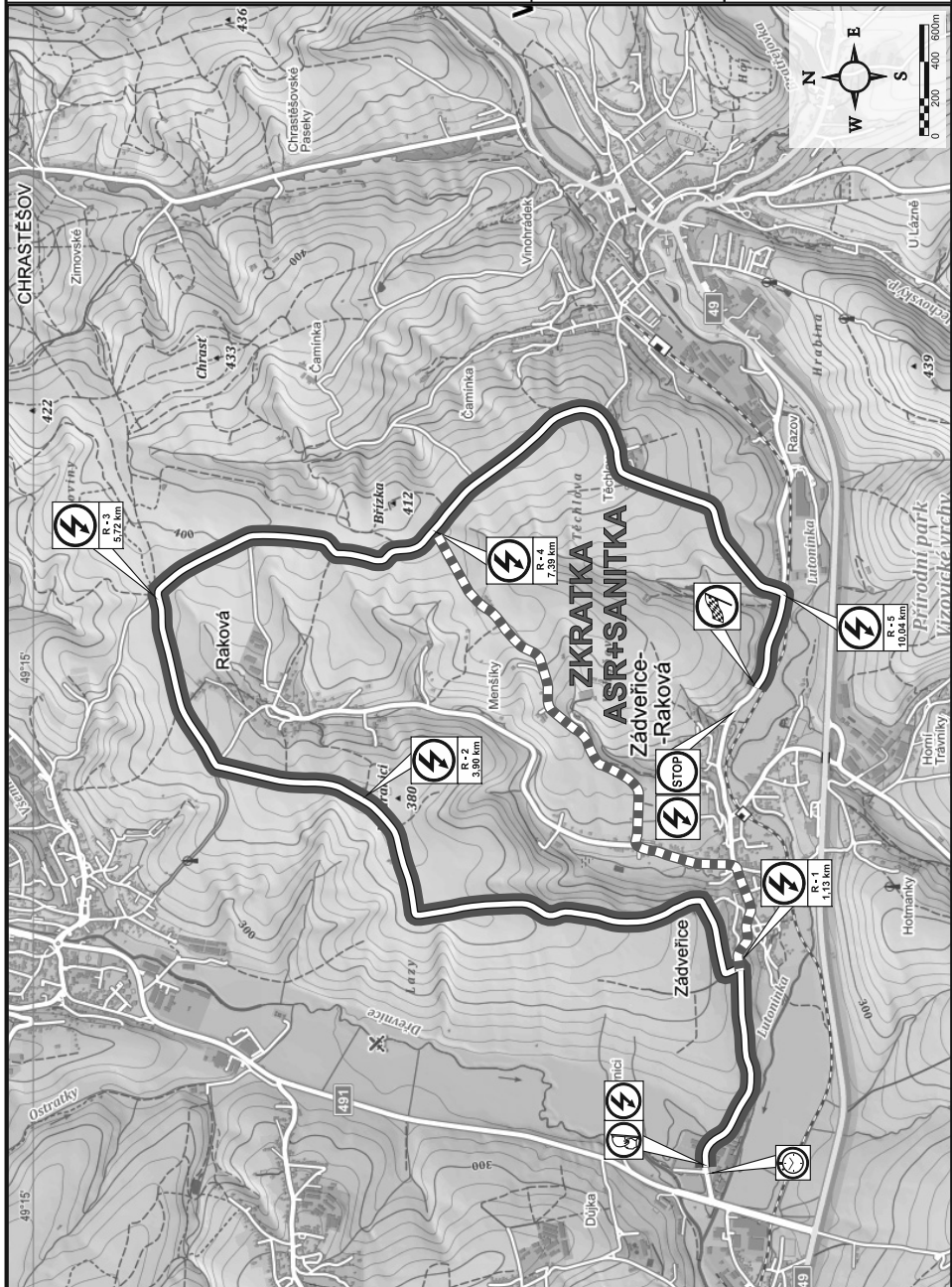


TC / ČK <b>2 Kašava</b>		DISTANCE VZDÁLENOST	DAY DEN	<b>1</b>
TC / ČK <b>3 Lípa</b>		<b>17,62 km</b>	SECTION SEKCE	<b>1</b>
		AVERAGE <b>42,29 km/h</b>	TIME ALLOWED ČAS	<b>25 min</b>
DISTANCE VZDÁLENOST		DIRECTION / SMĚR JÍZDY	INFORMATION / INFORMACE	DISTANCE REGRESS. KM DO ČK
TOTAL CELKĚM	PARTIAL DÍLCI			
<b>17,45</b>	<b>2,41</b>			<b>0,17</b>
<b>17,62</b>	<b>0,17</b>			<b>0,00</b>

# RALLYSPRINT KOPNÁ 2024




TC / ČK <b>3</b> <b>Lípa</b>	DISTANCE VZDÁLENOST <b>21,16 km</b>	DAY DEN <b>1</b>
TC / ČK <b>3A</b> <b>Přeskupení (Nové Dvory)</b>	RECORD	SECTION SEKCE <b>1</b>
SPECIAL STAGE RYCHLOSTNÍ ZKOUŠKA <b>Zádveřice</b> <b>3</b> <b>10,53 km</b>		TIME ALLOWED ČAS <b>35 min</b>




TC / ČK <b>3</b> <b>Lípa</b>	DISTANCE VZDÁLENOST <b>21,16 km</b>	DAY DEN <b>1</b>
TC / ČK <b>3A</b> <b>Přeskupení (Nové Dvory)</b>	<b>RECORD</b> <b>REVISED</b> <b>ROUTE</b>	SECTION SEKCE <b>1</b>
SPECIAL STAGE RYCHLOSTNÍ ZKOUŠKA <b>3</b> <b>Zádveřice</b> <b>10,53 km</b>		TIME ALLOWED ČAS <b>35 min</b>

**3**



**ČK**




**START**

TC / ČK <b>3</b> <b>Lípa</b>	DISTANCE VZDÁLENOST <b>21,16 km</b>	DAY DEN <b>1</b>
TC / ČK <b>3A</b> <b>Přeskupení (Nové Dvory)</b>	<b>RECORD REVISED ROUTE</b>	SECTION SEKCE <b>1</b>
SPECIAL STAGE RYCHLOSTNÍ ZKOUŠKA <b>3</b> <b>Zádveřice</b> <b>10,53 km</b>	<b>TIME ALLOWED ČAS</b> <b>35 min</b>	



**CÍL**



**STOP**

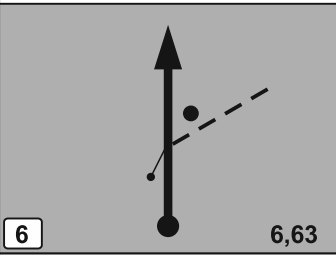
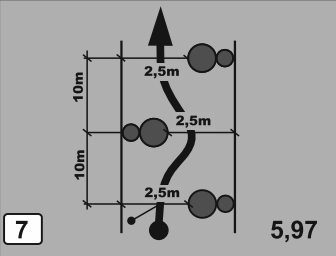
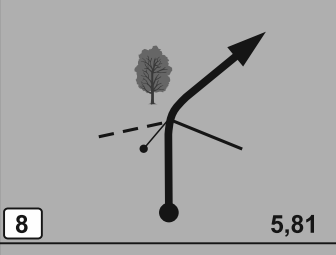
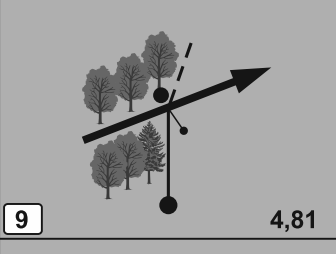
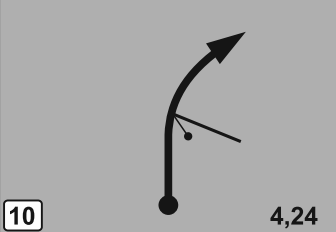
**3**

TC / ČK <b>3</b> <b>Lípa</b>		DISTANCE VZDÁLENOST	DAY DEN	<b>1</b>
TC / ČK <b>3A</b> <b>Přeskupení (Nové Dvory)</b>		<b>21,16 km</b>	SECTION SEKCE	<b>1</b>
SPECIAL STAGE RYCHLOSTNÍ ZKOUŠKA <b>Zádveřice</b> <b>3</b> 10,53 km		RECORD REVISED ROUTE	TIME ALLOWED ČAS	<b>35 min</b>
DISTANCE VZDÁLENOST		DIRECTION / SMĚR JÍZDY		INFORMATION / INFORMACE
TOTAL CELKĚM	PARTIAL DÍLCI			DISTANCE REGRESS. KM DO ČK
<b>0,00</b>	<b>0,00</b>	<b>1</b>  10,53	   <b>START SS/RZ 3 Zádveřice 10,53 km</b> N - 49° 13,075' E - 17° 46,991'	<b>21,16</b>
<b>1,13</b>	<b>1,13</b>	<b>2</b>  9,40	 <b>ZÁDVEŘICE - RAKOVÁ</b> N - 49° 12,975' E - 17° 47,866'	<b>20,03</b>
<b>1,21</b>	<b>0,08</b>	<b>3</b>  9,32		<b>19,95</b>
<b>1,63</b>	<b>0,42</b>	<b>4</b>  8,90		<b>19,53</b>
<b>3,21</b>	<b>1,58</b>	<b>5</b>  7,32		<b>17,95</b>

**3**

# RALLYSPRINT KOPNÁ 2024



TC / ČK <b>3</b> <b>Lípa</b>		DISTANCE VZDÁLENOST	DAY DEN	<b>1</b>
TC / ČK <b>3A</b> <b>Přeskupení (Nové Dvory)</b>		<b>21,16 km</b>	SECTION SEKCE	<b>1</b>
SPECIAL STAGE RYCHLOSTNÍ ZKOUŠKA <b>3</b> <b>Zádveřice</b> <b>10,53 km</b>		RECORD REVISED ROUTE	TIME ALLOWED ČAS	<b>35 min</b>
DIRECTION / SMĚR JÍZDY		INFORMATION / INFORMACE		DISTANCE REGRESS. KM DO ČK
TOTAL CELKĚM	PARTIAL DÍLCI			
<b>3,90</b>	<b>0,69</b>	<b>6</b>		<b>17,26</b>
			<b>2</b>	<b>3</b>
			<b>N - 49° 14.052'</b> <b>E - 17° 48.595'</b>	
<b>4,56</b>	<b>0,66</b>	<b>7</b>		<b>16,60</b>
			<b>BARRIER / RETARDÉR 1</b>	
			<b>STANDARDNÍ RETARDÉR</b>	
			<b>STANDARD CHICANE</b>	
<b>4,72</b>	<b>0,16</b>	<b>8</b>		<b>16,44</b>
			<b>3</b>	
			<b>N - 49° 14.651'</b> <b>E - 17° 49.525'</b>	
<b>5,72</b>	<b>1,00</b>	<b>9</b>		<b>15,44</b>
			<b>3</b>	
			<b>N - 49° 14.651'</b> <b>E - 17° 49.525'</b>	
<b>6,29</b>	<b>0,57</b>	<b>10</b>		<b>14,87</b>

next box in **1,10 km**

TC / ČK <b>3</b> <b>Lípa</b>		DISTANCE VZDÁLENOST	DAY DEN
TC / ČK <b>3A</b> <b>Přeskupení (Nové Dvory)</b>		<b>21,16 km</b>	SECTION SEKCE
SPECIAL STAGE RYCHLOSTNÍ ZKOUŠKA <b>3</b> <b>Zádveřice</b> <b>10,53 km</b>		RECORD REVISED ROUTE	TIME ALLOWED ČAS <b>35 min</b>
DISTANCE VZDÁLENOST TOTAL CELKĚM	PARTIAL DÍLCI	DIRECTION / SMĚR JÍZDY	INFORMATION / INFORMACE
			DISTANCE REGRESS. KM DO ČK
<b>7,39</b>	<b>1,10</b>	<p><b>11</b> 3,14</p>	<p><b>BARRIER / RETARDÉR 2</b></p> <p><b>13,77</b></p> <p>N - 49° 13.852' E - 17° 49.787'</p>
<b>7,73</b>	<b>0,34</b>	<p><b>12</b> 2,80</p>	<p><b>13,43</b></p>
<b>8,04</b>	<b>0,31</b>	<p><b>13</b> 2,49</p>	<p><b>BARRIER / RETARDÉR 3</b></p> <p><b>STANDARDNÍ RETARDÉR</b></p> <p><b>STANDARD CHICANE</b></p> <p><b>13,12</b></p>
<b>8,42</b>	<b>0,38</b>	<p><b>14</b> 2,11</p>	<p><b>VIZOVICE</b></p> <p><b>! 30 !</b></p> <p><b>12,74</b></p>
<b>8,58</b>	<b>0,16</b>	<p><b>15</b> 1,95</p>	<p><b>! 30 !</b></p> <p><b>12,58</b></p>

**3**



TC / ČK <b>3</b> <b>Lípa</b>		DISTANCE VZDÁLENOST	DAY DEN
TC / ČK <b>3A</b> <b>Přeskupení (Nové Dvory)</b>		<b>21,16 km</b>	SECTION SEKCE
SPECIAL STAGE RYCHLOSTNÍ ZKOUŠKA <b>3</b>		RECORD REVISED ROUTE	TIME ALLOWED ČAS <b>35 min</b>
Zádveřice <b>10,53 km</b>			
DIRECTION / SMĚR JÍZDY		INFORMATION / INFORMACE	DISTANCE REGRESS. KM DO ČK
TOTAL CELKĚM	PARTIAL DÍLCI		
<b>8,88</b>	<b>0,30</b>	<p><b>16</b> <span style="float: right;">1,65</span></p>	<b>12,28</b>
<b>9,77</b>	<b>0,89</b>	<p><b>17</b> <span style="float: right;">0,76</span></p>	<b>BARRIER / RETARDÉR 4</b>  <b>STANDARDNÍ RETARDÉR</b>  STANDARD CHICANE
<b>10,04</b>	<b>0,27</b>	<p><b>18</b> <span style="float: right;">0,49</span></p>	 
<b>10,53</b>	<b>0,49</b>	<p><b>19</b> <span style="float: right;">0,00</span></p>	 <b>FINISH/CÍL SS/RZ 3</b> Zádveřice 10,53 km <div style="border: 1px solid black; padding: 2px; width: fit-content; margin-top: 5px;">                         N - 49° 12,918'                          E - 17° 49,121'                     </div>
<b>10,75</b>	<b>0,22</b>	<p><b>20</b></p>	<div style="border: 1px solid black; padding: 5px; display: inline-block; margin: 5px;">                         ZÁDVEŘICE                     </div>  <div style="border: 1px solid black; padding: 2px; width: fit-content; margin-top: 5px;">                         N - 49° 12,997'                          E - 17° 48,968'                     </div>

# 3

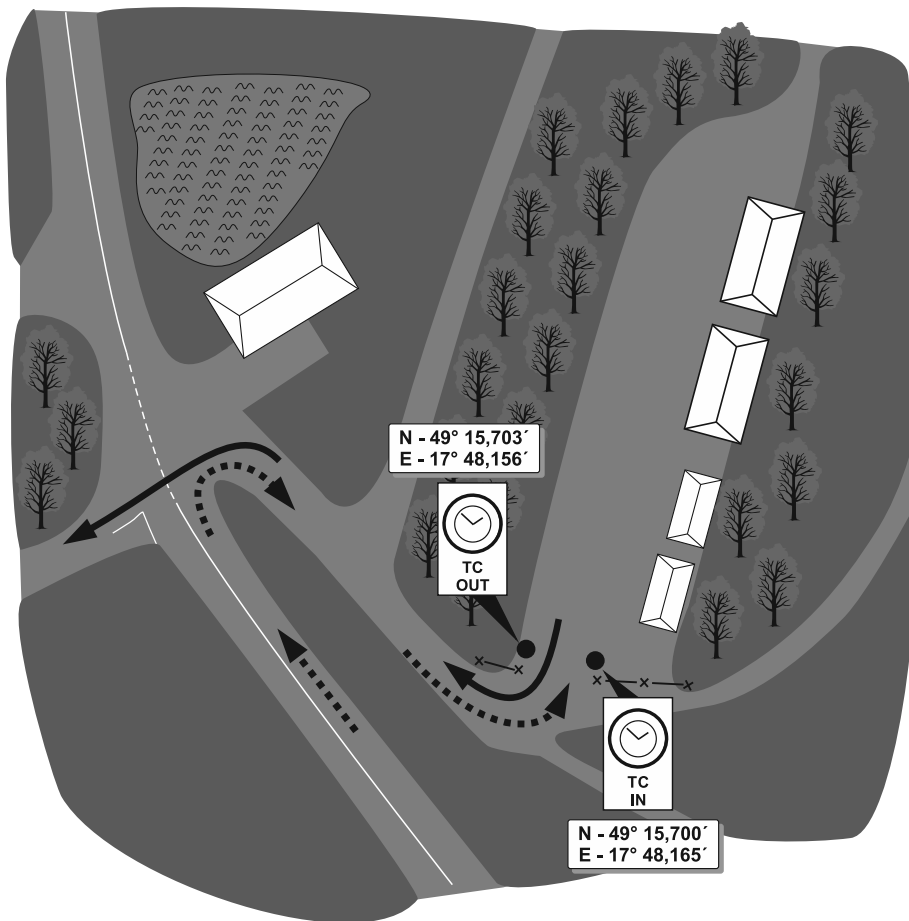

TC / ČK <b>3</b> <b>Lípa</b>		DISTANCE VZDÁLENOST	DAY DEN
TC / ČK <b>3A</b> <b>Přeskupení (Nové Dvory)</b>		<b>21,16 km</b>	SECTION SEKCE
		AVERAGE <b>36,27 km/h</b>	TIME ALLOWED ČAS <b>35 min</b>
DIRECTION / SMĚR JÍZDY		INFORMATION / INFORMACE	
DISTANCE VZDÁLENOST TOTAL CELKĚM	PARTIAL DÍLCI		DISTANCE REGRESS. KM DO ČK
11,31	0,56	<p>21</p>	9,85
12,06	0,75	<p>22</p>	9,10
12,32	0,26	<p>23</p>	8,84
15,03	2,71	<p>24</p>	6,13
18,69	3,66	<p>25</p>	2,47


TC / ČK 3 Lípa		DISTANCE VZDÁLENOST	DAY DEN	
TC / ČK 3A Přeskupení (Nové Dvory)		21,16 km	SECTION SEKCE	
		AVERAGE 36,27 km/h	TIME ALLOWED ČAS 35 min	
DIRECTION / SMĚR JÍZDY		INFORMATION / INFORMACE		
TOTAL CELKĚM	PARTIAL DÍLCI	DISTANCE REGRESS. KM DO ČK		
19,47	0,78			1,69
20,72	1,25			0,44
21,05 / 21,16	0,33 / 0,11		<p>TC / ČK 3A PŘESKUPENÍ ZAČÁTEK - IN (Nové Dvory)</p> <p>N - 49° 15,700' E - 17° 48,165'</p>	0,11 / 0,00


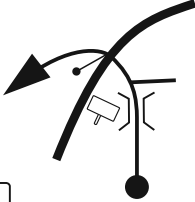
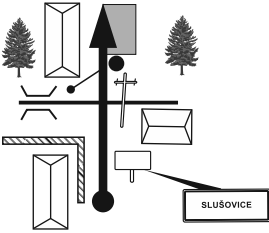
**PŘESKUPENÍ (Nové Dvory)**

ČAS  
TIME  
ALLOWED

**20 min**



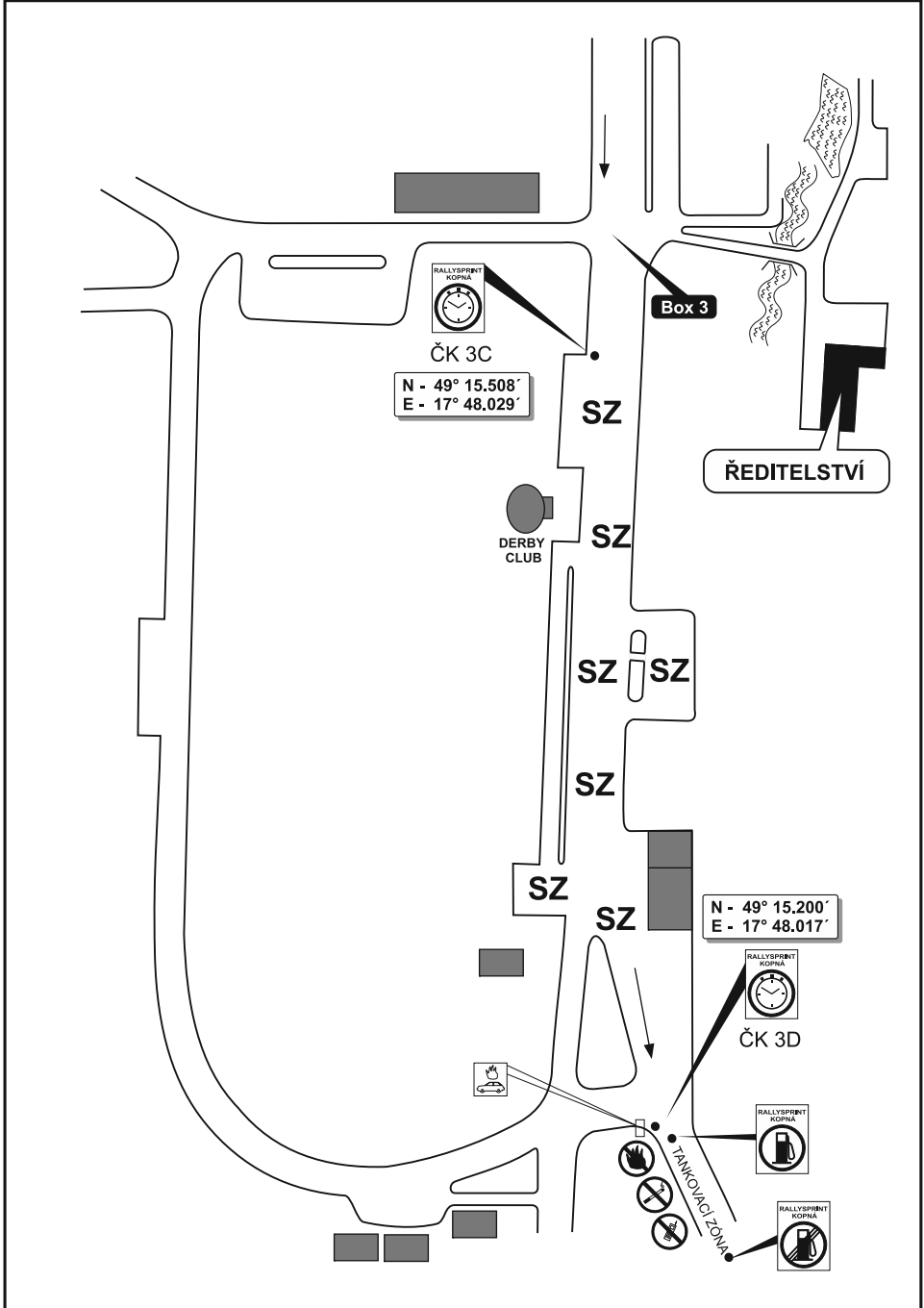
**PŘESKUPENÍ (Nové Dvory)**ČAS  
TIME  
ALLOWED**20 min****ČK 3A****ČK 3B**

TC / ČK <b>3B</b> Přeskupení (Nové Dvory)		DISTANCE VZDÁLENOST	DAY DEN
TC / ČK <b>3C</b> Servis (Slušovice)		<b>0,52 km</b>	SECTION SEKCE
		AVERAGE <b>6,24 km/h</b>	TIME ALLOWED ČAS
			<b>5 min</b>
DIRECTION / SMĚR JÍZDY		INFORMATION / INFORMACE	
TOTAL CELKEM	PARTIAL DÍLCI		DISTANCE REGRESS. KM DO ČK
0,00	0,00	 <p><b>TC / ČK 3B</b> PŘESKUPENÍ KONEC - OUT (Nové Dvory)</p> <div style="border: 1px solid black; padding: 2px;">                     N - 49° 15,703'                      E - 17° 48,156'                 </div>	<b>0,52</b>
0,11	0,11		<b>0,41</b>
0,52	0,41		<b>0,00</b>

SERVIS A (Slušovice)

ČAS  
TIME  
ALLOWED


30 min




SERVIS A (Slušovice)

ČAS  
TIME  
ALLOWED

30 min



ČK 3C



ČK 3D

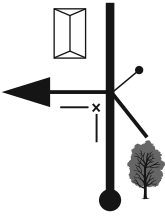





TC / ČK 3D Servis konec (Slušovice)		DISTANCE VZDÁLENOST	DAY DEN	
TC / ČK 4 Želechovice		7,70 km	SECTION SEKCE	
		AVERAGE 23,10 km/h	TIME ALLOWED ČAS 20 min	
DIRECTION / SMĚR JÍZDY		INFORMATION / INFORMACE	DISTANCE REGRESS. KM DO ČK	
TOTAL CELKĚM	PARTIAL DÍLCI			
0,00	0,00	 <div style="border: 1px solid black; padding: 2px; display: inline-block;">1</div>	TC / ČK 3D Servis konec out (Slušovice)  <div style="border: 1px solid black; padding: 2px; display: inline-block;">N - 49° 15,200' E - 17° 48,017'</div>	7,70
0,12	0,12	 <div style="border: 1px solid black; padding: 2px; display: inline-block;">2</div>		7,58
0,50	0,38	 <div style="border: 1px solid black; padding: 2px; display: inline-block;">3</div>		7,20
1,27	0,77	 <div style="border: 1px solid black; padding: 2px; display: inline-block;">4</div>	<div style="border: 1px solid black; padding: 5px; display: inline-block;">SLUŠOVICE</div>	6,43
1,99	0,72	 <div style="border: 1px solid black; padding: 2px; display: inline-block;">5</div>	<div style="border: 1px solid black; padding: 5px; display: inline-block;">VESELÁ 1</div>	5,71

TC / ČK 3D <b>Servis konec (slušovice)</b>		DISTANCE VZDÁLENOST	DAY DEN
TC / ČK 4 <b>Želechovice</b>		<b>7,70 km</b>	SECTION SEKCE
		AVERAGE <b>23,10 km/h</b>	TIME ALLOWED ČAS <b>20 min</b>
DIRECTION / SMĚR JÍZDY		INFORMATION / INFORMACE	
TOTAL CELKĚM	PARTIAL DÍLCI	DISTANCE REGRESS. KM DO ČK	
2,14	0,15	 6	VESELÁ 5,56
3,98	1,84	 7	ZLÍN KLEČŮVKA 3,72
6,12 / 6,24	2,14 / 0,12	 8	ŽELECHOVICE NAD DŘEVNICÍ / 7 VÍZOVICE 49 ZLÍN 7 1,58 / 1,46
6,99	0,75	 9	49 ZLÍN 6 11 PROVODOV HVOZDNÁ 4 0,71
7,19	0,20	 10	 0,51

# RALLYSPRINT KOPNÁ 2024



TC / ČK <b>3D</b> <b>Servis konec (Slušovice)</b>		DISTANCE VZDÁLENOST	DAY DEN
TC / ČK <b>4</b> <b>Želechovice</b>		<b>7,70 km</b>	SECTION SEKCE
		AVERAGE <b>23,10 km/h</b>	TIME ALLOWED ČAS <b>20 min</b>
DIRECTION / SMĚR JÍZDY		INFORMATION / INFORMACE	DISTANCE REGRESS. KM DO ČK
DISTANCE VZDÁLENOST TOTAL CELKEM	PARTIAL DÍLCI		
<b>7,66</b>	<b>0,47</b>		
	<b>11</b>		<b>0,04</b>
<b>7,70</b>	<b>0,04</b>		
	<b>12</b>		<b>0,00</b>
		<b>TC / ČK 4</b> <b>Želechovice</b>	
		<b>(0,06)</b>	<b>N - 49° 12,795'</b> <b>E - 17° 44,625'</b>


# SÍŤ21 RALLYSPRINT KOPNÁ



# RALLYSPRINT KOPNÁ 2024




TC / ČK	<b>4</b>	<b>Želechovice</b>	DISTANCE VZDÁLENOST	<b>23,52 km</b>	DAY DEN	<b>1</b>
TC / ČK	<b>5</b>	<b>Lukov</b>	RECORD REVISED ROUTE		SECTION SEKCE	<b>2</b>
SPECIAL STAGE RYCHLOSTNÍ ZKOUŠKA	<b>Želechovice</b>	<b>4</b> <b>6,50 km</b>	TIME ALLOWED ČAS		<b>35 min</b>	




TC / ČK	<b>4</b>	<b>Želechovice</b>	DISTANCE VZDÁLENOST	<b>23,52 km</b>	DAY DEN	<b>1</b>
TC / ČK	<b>5</b>	<b>Lukov</b>	RECORD	<b>REVISED ROUTE</b>	SECTION SEKCE	<b>2</b>
SPECIAL STAGE RYCHLOSTNÍ ZKOUŠKA	<b>Želechovice</b>	<b>4</b> <b>6,50 km</b>			TIME ALLOWED ČAS	<b>35 min</b>

4




ČK




START

TC / ČK	<b>4</b>	<b>Želechovice</b>	DISTANCE VZDÁLENOST	<b>23,52 km</b>	DAY DEN	<b>1</b>
TC / ČK	<b>5</b>	<b>Lukov</b>	RECORD REVISED ROUTE		SECTION SEKCE	<b>2</b>
SPECIAL STAGE RYCHLOSTNÍ ZKOUŠKA		<b>Želechovice</b>	<b>4</b> <b>6,50 km</b>		TIME ALLOWED ČAS	<b>35 min</b>



**CÍL**



**STOP**

**4**

TC / ČK 4 Želechovice		DISTANCE VZDÁLENOST	DAY DEN
TC / ČK 5 Lukov		23,52 km	SECTION SEKCE
SPECIAL STAGE RYCHLOSTNÍ ZKOUŠKA		RECORD REVISED ROUTE	TIME ALLOWED ČAS
4 Želechovice 6,50 km			35 min
DIRECTION / SMĚR JÍZDY		INFORMATION / INFORMACE	
TOTAL CELKĚM	PARTIAL DÍLCI		DISTANCE REGRESS. KM DO ČK
0,00	0,00	<p>1 6,50</p>	<p><b>START SS/RZ 4 Želechovice 6,50 km</b></p> <p>N - 49° 12,785' E - 17° 44,669'</p>
0,35	0,35	<p>2 6,15</p>	<p>23,17</p>
2,12	1,77	<p>3 4,38</p>	<p>21,40</p> <p>N - 49° 11,982' E - 17° 45,319'</p>
4,61	2,49	<p>4 1,89</p>	<p>18,91</p> <p>N - 49° 11,581' E - 17° 46,832'</p>
5,48	0,87	<p>5 1,02</p>	<p><b>BARRIER / RETARDÉR 1</b></p> <p>18,04</p>



TC / ČK <b>4</b> <b>Želechovice</b>		DISTANCE VZDÁLENOST	DAY DEN	<b>1</b>
TC / ČK <b>5</b> <b>Lukov</b>		<b>23,52 km</b>	SECTION SEKCE	<b>2</b>
SPECIAL STAGE RYCHLOSTNÍ ZKOUŠKA <b>Želechovice</b> <b>4</b> <b>6,50 km</b>		RECORD REVISED ROUTE	TIME ALLOWED ČAS	<b>35 min</b>
DIRECTION / SMĚR JÍZDY		INFORMATION / INFORMACE		DISTANCE REGRESS. KM DO ČK
TOTAL CELKĚM	PARTIAL DÍLCI			
6,20	0,72			17,32
/	/			/
6,32	0,12			17,20
		6 0,18		
6,50	0,18			17,02
		7 0,00		
		<b>FINISH/CÍL</b> <b>SS/RZ 4</b> Želechovice 6,50 km N - 49° 12,469' E - 17° 46,610'		
6,80	0,30			16,72
		8		
		N - 49° 12,637' E - 17° 46,642'		
7,06	0,26			16,46
		9		

4

TC / ČK 4 Želechovice		DISTANCE VZDÁLENOST	DAY DEN
TC / ČK 5 Lukov		23,52 km	SECTION SEKCE
		AVERAGE 40,32 km/h	TIME ALLOWED ČAS
			35 min
DIRECTION / SMĚR JÍZDY		INFORMATION / INFORMACE	
TOTAL CELKĚM	PARTIAL DÍLCI		DISTANCE REGRESS. KM DO ČK
7,47	0,41	 10	NEOZNAČENÁ OBEC UNMARKED VILLAGE LÍPA 16,05
8,27	0,80	 11	ŽELECHOVICE N. DŘEVNÍCI LÍPA 15,25
8,53	0,26	 12	KLEČŮVKA 3 14,99
8,76	0,23	 13	14,76
10,24	1,48	 14	ZLÍN KLEČŮVKA 13,28

TC / ČK <b>4</b> <b>Želechovice</b>		DISTANCE VZDÁLENOST	DAY DEN	<b>1</b>
TC / ČK <b>5</b> <b>Lukov</b>		<b>23,52 km</b>	SECTION SEKCE	<b>2</b>
		AVERAGE <b>40,32 km/h</b>	TIME ALLOWED ČAS	<b>35 min</b>
DISTANCE VZDÁLENOST		DIRECTION / SMĚR JÍZDY	INFORMATION / INFORMACE	DISTANCE REGRESS. KM DO ČK
TOTAL CELKĚM	PARTIAL DÍLCI			
11,13	0,89			12,39
12,78	1,65			10,74
13,48	0,70			10,04
14,25	0,77			9,27
15,58	1,33			7,94

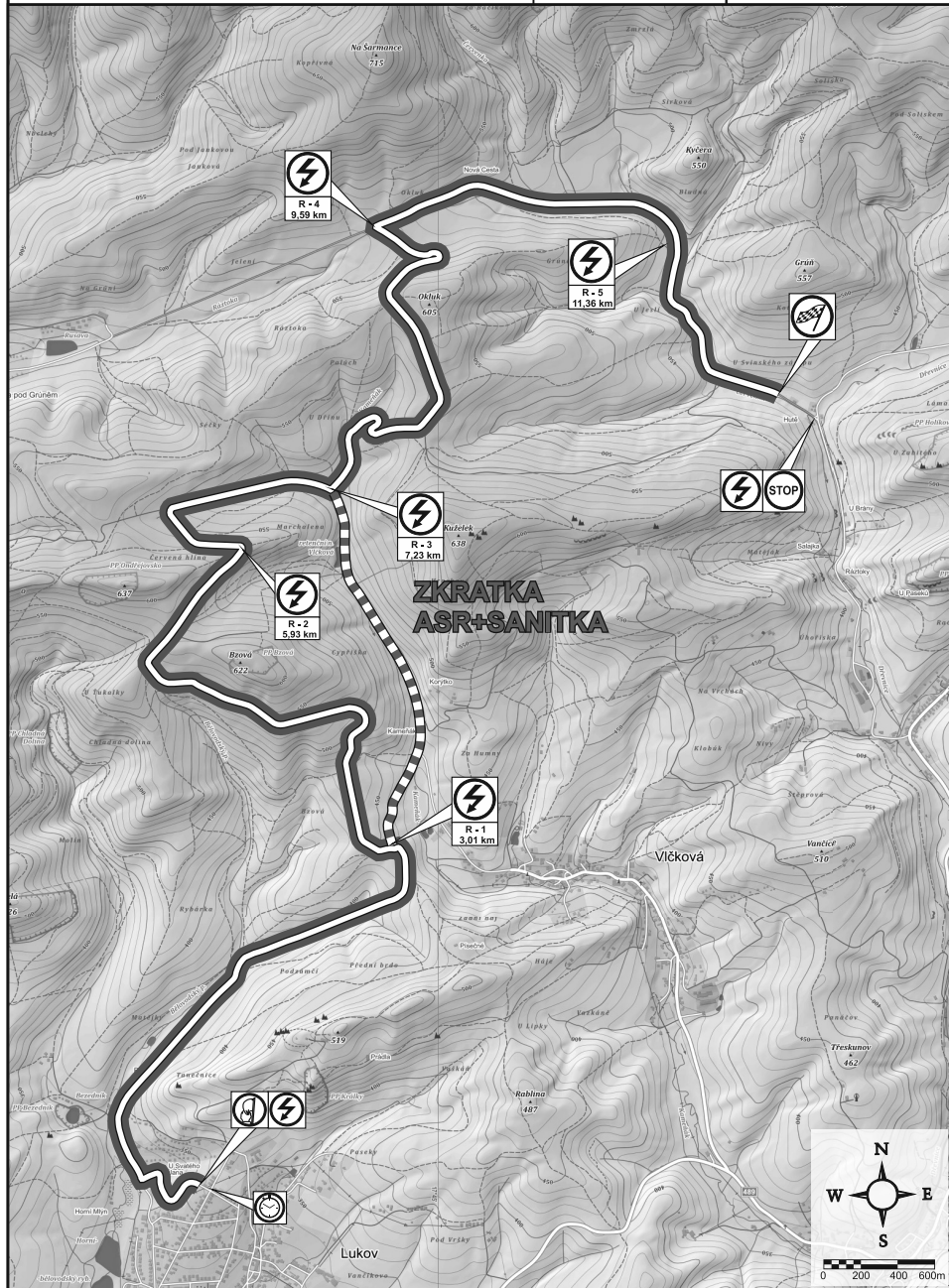
TC / ČK 4 Želechovice		DISTANCE VZDÁLENOST	DAY DEN	
TC / ČK 5 Lukov		23,52 km	SECTION SEKCE	
		AVERAGE 40,32 km/h	TIME ALLOWED ČAS 35 min	
DIRECTION / SMĚR JÍZDY		INFORMATION / INFORMACE		
TOTAL CELKĚM	PARTIAL DÍLCI		DISTANCE REGRESS. KM DO ČK	
15,78	0,20		<div style="border: 1px solid black; padding: 5px; display: inline-block;">NOVÉ DVORY</div>	7,74
16,13	0,35		<div style="border: 1px solid black; padding: 5px; display: inline-block;">1 BŘEZOVA</div>	7,39
17,42	1,29		<div style="border: 1px solid black; padding: 5px; display: inline-block;">HROBICE</div>	6,10
20,21	2,79		<div style="border: 1px solid black; padding: 5px; display: inline-block;">ZLÍN</div> <div style="background-color: black; color: white; padding: 2px; display: inline-block; margin-top: 5px;">VELIKOVÁ</div>	3,31
20,37	0,16		<div style="border: 1px solid black; padding: 5px; display: inline-block;">                 FRYŠTÁK 6                  LUKOV 3                  12 4 ZLÍN ŠTÍPA             </div>	3,15

TC / ČK 4 Želechovice		DISTANCE VZDÁLENOST	DAY DEN	
TC / ČK 5 Lukov		23,52 km	SECTION SEKCE	
		AVERAGE 40,32 km/h	TIME ALLOWED ČAS	
			35 min	
DIRECTION / SMĚR JÍZDY		INFORMATION / INFORMACE		
DISTANCE VZDÁLENOST	PARTIAL DÍLCI	DISTANCE REGRESS. KM DO ČK		
TOTAL CELKEM				
21,08	0,71			2,44
21,81	0,73			1,71
22,77	0,96			0,75
22,90	0,13		<p><b>ATTENTION !!!</b>  <b>GIVE WAY FROM RIGHT</b>  <b>UP TO TC</b>  <b>POZOR !!!</b>  <b>PŘEDNOST ZPRAVA</b>  <b>AŽ DO ČK</b></p>	0,62
23,52	0,62	<p>POLNÍ CESTA  VJEZD NA VLASTNÍ  NEBEZPEČÍ</p>	<p>TC / ČK 5  LUKOV</p> <p>(0,06) <span style="border: 1px solid black; padding: 2px;">N - 49° 17,762' E - 17° 44,024'</span></p>	0,00


# SÍŤ21 RALLYSPRINT KOPNÁ




TC / ČK <b>5</b> <b>Lukov</b>	DISTANCE VZDÁLENOST <b>17,05 km</b>	DAY DEN <b>1</b>
TC / ČK <b>6</b> <b>Kašava</b>	<b>RECORD</b> <b>REVISED ROUTE</b>	SECTION SEKCE <b>2</b>
SPECIAL STAGE RYCHLOSTNÍ ZKOUŠKA <b>Kameňák</b>	<b>5</b> <b>12,41 km</b>	TIME ALLOWED ČAS <b>25 min</b>



TC / ČK	<b>5 Lukov</b>	DISTANCE VZDÁLENOST	DAY DEN
TC / ČK	<b>6 Kašava</b>	<b>17,05 km</b>	SECTION SEKCE
SPECIAL STAGE RYCHLOSTNÍ ZKOUŠKA	<b>5 Kameňák</b>	RECORD REVISED ROUTE	TIME ALLOWED ČAS
	<b>12,41 km</b>		<b>25 min</b>




ČK




START



TC / ČK <b>5</b> <b>Lukov</b>	DISTANCE VZDÁLENOST <b>17,05 km</b>	DAY DEN <b>1</b>
TC / ČK <b>6</b> <b>Kašava</b>		SECTION SEKCE <b>2</b>
SPECIAL STAGE RYCHLOSTNÍ ZKOUŠKA <b>Kameňák</b>	<b>5</b> <b>12,41 km</b>	RECORD REVISED ROUTE <b>25 min</b>



**FINISH/CÍL**



**STOP**

**5**

TC / ČK <b>5 Lukov</b>		DISTANCE VZDÁLENOST	DAY DEN	<b>1</b>
TC / ČK <b>6 Kašava</b>		<b>17,05 km</b>	SECTION SEKCE	<b>2</b>
SPECIAL STAGE RYCHLOSTNÍ ZKOUŠKA <b>Kameňák</b>		<b>5</b> 12,41 km	RECORD REVISED ROUTE	TIME ALLOWED ČAS <b>25 min</b>
DISTANCE VZDÁLENOST		DIRECTION / SMĚR JÍZDY	INFORMATION / INFORMACE	DISTANCE REGRESS. KM DO ČK
TOTAL CELKĚM	PARTIAL DÍLCI			
<b>0,00</b>	<b>0,00</b>	<p><b>1</b> 12,41</p>	<p><b>START</b> <b>SS/RZ 5</b> Kameňák 12,41 km</p> <p>N - 49° 17,776' E - 17° 43,984'</p>	<b>17,05</b>
<b>0,44</b>	<b>0,44</b>	<p><b>2</b> 11,97</p>		<b>16,61</b>
<b>0,65</b>	<b>0,21</b>	<p><b>3</b> 11,76</p>		<b>16,40</b>
<b>0,92</b>	<b>0,27</b>	<p><b>4</b> 11,49</p>		<b>16,13</b>
<b>1,15</b>	<b>0,23</b>	<p><b>5</b> 11,26</p>	<p><b>BARRIER / RETARDÉR 1</b></p> <p><b>BARRIER OF STEEL BARRELS RETARDÉR Z OCELOVÝCH SUDŮ</b></p>	<b>15,90</b>

**5**

# RALLYSPRINT KOPNÁ 2024



TC / ČK <b>5 Lukov</b>		DISTANCE VZDÁLENOST	DAY DEN	<b>1</b>
TC / ČK <b>6 Kašava</b>		<b>17,05 km</b>	SECTION SEKCE	<b>2</b>
SPECIAL STAGE RYCHLOSTNÍ ZKOUŠKA <b>Kameňák</b>		<b>5</b> 12,41 km	RECORD REVISED ROUTE	TIME ALLOWED ČAS <b>25 min</b>
DISTANCE VZDÁLENOST		DIRECTION / SMĚR JÍZDY	INFORMATION / INFORMACE	DISTANCE REGRESS. KM DO ČK
TOTAL CELKĚM	PARTIAL DÍLCI			
1,82	0,67			15,23
3,01	1,19			14,04
3,88	0,87			13,17
5,15	1,27			11,90
5,93	0,78			11,12

**5**

next box in **0,46 km**

# RALLYSPRINT KOPNÁ 2024



TC / ČK <b>5 Lukov</b>		DISTANCE VZDÁLENOST	DAY DEN	<b>1</b>
TC / ČK <b>6 Kašava</b>		<b>17,05 km</b>	SECTION SEKCE	<b>2</b>
SPECIAL STAGE RYCHLOSTNÍ ZKOUŠKA <b>Kameňák</b>		<b>5</b> 12,41 km	RECORD REVISED ROUTE	TIME ALLOWED ČAS <b>25 min</b>
DISTANCE VZDÁLENOST		DIRECTION / SMĚR JÍZDY	INFORMATION / INFORMACE	
TOTAL CELKĚM	PARTIAL DÍLCI		DISTANCE REGRESS. KM DO ČK	
6,39	0,46	<p>11 6,02</p>	10,66	
7,23	0,84	<p>12 5,18</p>	3 <div style="border: 1px solid black; padding: 2px;">                     N - 49° 19.723'                      E - 17° 44.551'                 </div>	
8,07	0,84	<p>13 4,34</p>	8,98	
9,59	1,52	<p>14 2,82</p>	4 <div style="border: 1px solid black; padding: 2px;">                     N - 49° 20.466'                      E - 17° 44.733'                 </div>	
10,34	0,75	<p>15 2,07</p>	<b>BARRIER / RETARDÉR 2</b> <p>STEEL BARRELS PLASTIC TAPE OCELOVÉ SUDY PLASTOVÁ PÁSKA</p>	

5

next box in **0,62 km**

# RALLYSPRINT KOPNÁ 2024



TC / ČK <b>5 Lukov</b>		DISTANCE VZDÁLENOST	DAY DEN	<b>1</b>
TC / ČK <b>6 Kašava</b>		<b>17,05 km</b>	SECTION SEKCE	<b>2</b>
SPECIAL STAGE RYCHLOSTNÍ ZKOUŠKA <b>Kameňák</b>		<b>5</b> 12,41 km	RECORD REVISED ROUTE	TIME ALLOWED ČAS <b>25 min</b>
DIRECTION / SMĚR JÍZDY		INFORMATION / INFORMACE		DISTANCE REGRESS. KM DO ČK
TOTAL CELKĚM	PARTIAL DÍLCI			
10,96	0,62	<p>RETARDER</p> <p>16 1,45</p>	<p><b>BARRIER / RETARDÉR 3</b></p> <p>2,5 m 9 m 9 m 2,5 m</p> <p>STEEL BARRELS PLASTIC TAPE OCELOVÉ SUDY PLASTOVÁ PÁSKA</p>	6,09
11,36	0,40	<p>17 1,05</p>	<p>5</p> <p>N - 49° 20.380' E - 17° 46.005'</p>	5,69
12,41	1,05	<p>18 0,00</p>	<p><b>FINISH/CÍL</b> RZ/SS 5 Kameňák 12,41 km</p> <p>N - 49° 19.990' E - 17° 46.451'</p>	4,64
12,61	0,20	<p>19 0,20</p>	<p><b>STOP</b> <b>30</b></p> <p>BE CAREFUL DBEJ ZVÝŠENÉ OPATRNOSTI</p> <p>N - 49° 19.934' E - 17° 46.587'</p>	4,44
14,37	1,76	<p>20 1,76</p>	<p><b>30</b></p> <p>BE CAREFUL DBEJ ZVÝŠENÉ OPATRNOSTI</p>	2,68

**5**

next box in **0,20 km**

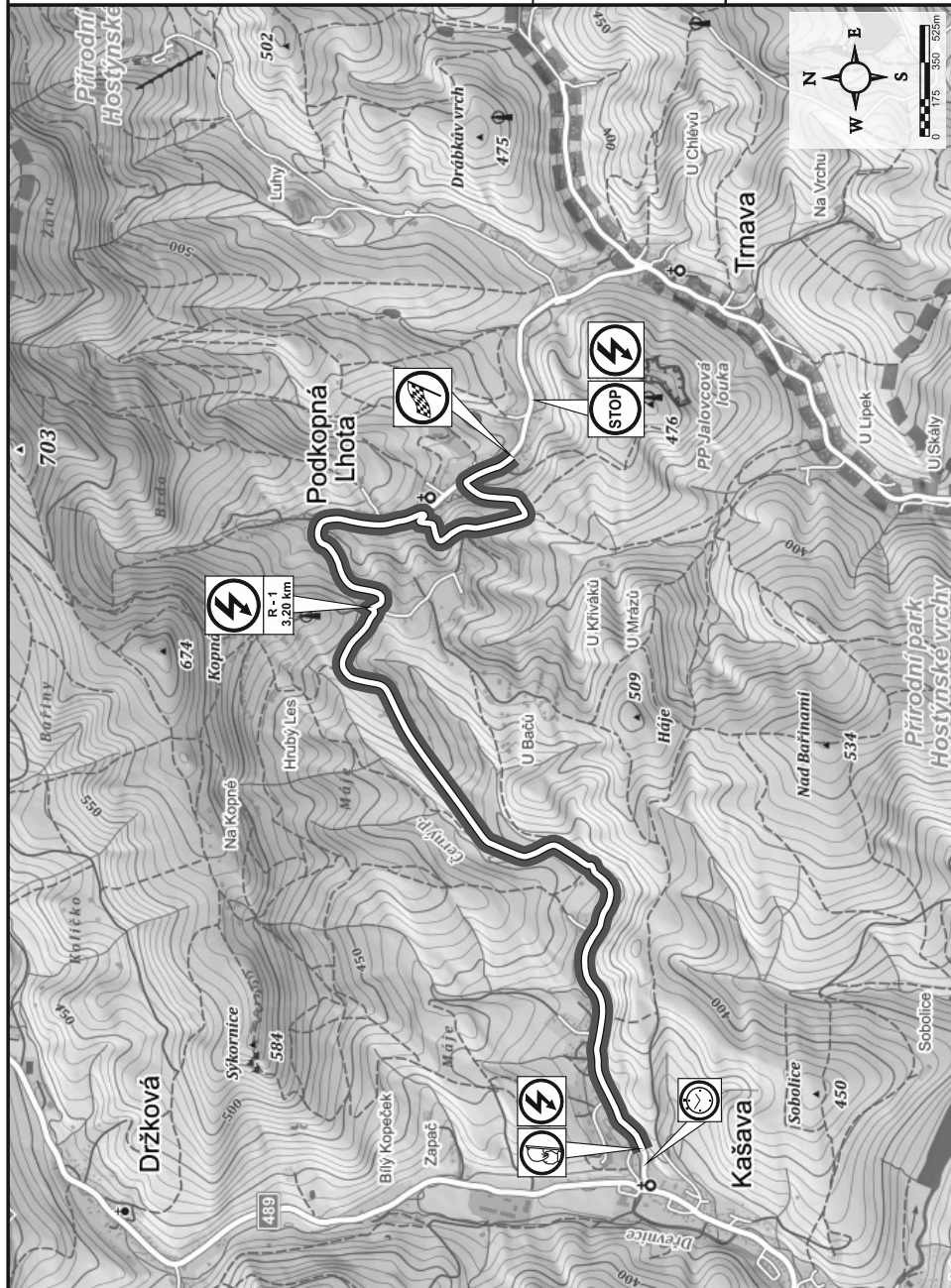
**RYCHLE OTOČ !!**

TC / ČK 5 Lukov		DISTANCE VZDÁLENOST	DAY DEN
TC / ČK 6 Kašava		17,05 km	SECTION SEKCE
		AVERAGE 40,92 km/h	TIME ALLOWED ČAS
			25 min
DIRECTION / SMĚR JÍZDY		INFORMATION / INFORMACE	DISTANCE REGRESS. KM DO ČK
TOTAL CELKĚM	PARTIAL DÍLCI		
14,57	0,20	<p>21</p>	<p>NEOZNAČENÁ OBEC UNMARKED VILLAGE DRŽKOVÁ</p> <p>2,48</p>
16,34	1,77	<p>22</p>	<p>KAŠAVA</p> <p>0,71</p>
16,83	0,49	<p>23</p>	<p>0,22</p>
17,05	0,22	<p>24</p>	<p>TC / ČK 6 Kašava</p> <p>(0,05) <span style="border: 1px solid black; padding: 2px;">N - 49° 17.919' E - 17° 47.421'</span></p> <p>0,00</p>


# RALLYSPRINT KOPNÁ 2024



TC / ČK <b>6</b> <b>Kašava</b>	DISTANCE VZDÁLENOST <b>12,75 km</b>	DAY DEN <b>1</b>
TC / ČK <b>6A</b> <b>Přeskupení (Nové Dvory)</b>	<b>RECORDED</b> REVISED ROUTE	SECTION SEKCE <b>2</b>
SPECIAL STAGE RYCHLOSTNÍ ZKOUŠKA <b>Kopná</b> <b>6</b> <b>5,56 km</b>	<b>RECORDED</b> REVISED ROUTE	TIME ALLOWED ČAS <b>20 min</b>



TC / ČK <b>6 Kašava</b>	DISTANCE VZDÁLENOST <b>12,75 km</b>	DAY DEN <b>1</b>
TC / ČK <b>6A Přeskupení (Nové Dvory)</b>	<b>RECORD</b> <b>REVISED</b> <b>ROUTE</b>	SECTION SEKCE <b>2</b>
SPECIAL STAGE RYCHLOSTNÍ ZKOUŠKA <b>Kopná</b>	<b>6</b> <b>5,56 km</b>	TIME ALLOWED ČAS <b>20 min</b>



**ČK**


**6**



**START**



TC / ČK <b>6 Kašava</b>	DISTANCE VZDÁLENOST <b>12,75 km</b>	DAY DEN <b>1</b>
TC / ČK <b>6A Přeskupení (Nové Dvory)</b>	<b>RECORD REVISED ROUTE</b>	SECTION SEKCE <b>2</b>
SPECIAL STAGE RYCHLOSTNÍ ZKOUŠKA <b>Kopná</b>	<b>6</b> <b>5,56 km</b>	TIME ALLOWED ČAS <b>20 min</b>



**CÍL**



**STOP**

**6**

# RALLYSPRINT KOPNÁ 2024



TC / ČK <b>6 Kašava</b>		DISTANCE VZDÁLENOST	DAY DĚN
TC / ČK <b>6A Přeskupení (Nové Dvory)</b>		<b>12,75 km</b>	SECTION SEKCE
SPECIAL STAGE RYCHLOSTNÍ ZKOUŠKA <b>Kopná</b>		<b>6</b> 5,56 km	RECORD REVISED ROUTE
			TIME ALLOWED ČAS <b>20 min</b>
DIRECTION / SMĚR JÍZDY		INFORMATION / INFORMACE	DISTANCE REGRESS. KM DO ČK
TOTAL CELKĚM	PARTIAL DÍLCI		
0,00	0,00		12,75
1,31	1,31		11,44
3,20	1,89		9,55
4,15	0,95		8,60
4,30	0,15		8,45

6

next box in **0,17 km**

PAGE  
STRÁNA **80**

RYCHLE OTOČ !!

# RALLYSPRINT KOPNÁ 2024



TC / ČK <b>6 Kašava</b>		DISTANCE VZDÁLENOST	DAY DEN
TC / ČK <b>6A Přeskupení (Nové Dvory)</b>		<b>12,75 km</b>	SECTION SEKCE
SPECIAL STAGE RYCHLOSTNÍ ZKOUŠKA <b>Kopná</b>		<b>6</b> 5,56 km	RECORD REVISED ROUTE
			TIME ALLOWED ČAS <b>20 min</b>
DIRECTION / SMĚR JÍZDY		INFORMATION / INFORMACE	DISTANCE REGRESS. KM DO ČK
TOTAL CELKĚM	PARTIAL DÍLCI		
4,47	0,17	<p><b>6</b> 1,09</p>	8,28
4,65	0,18	<p><b>7</b> 0,91</p>	8,10
4,92	0,27	<p><b>8</b> 0,64</p>	7,83
5,28	0,36	<p><b>9</b> 0,28</p>	7,47
5,40	0,12	<p><b>10</b> 0,16</p>	7,35

**6**

# RALLYSPRINT KOPNÁ 2024



TC / ČK <b>6 Kašava</b>		DISTANCE VZDÁLENOST	DAY DEN		
TC / ČK <b>6A Přeskupení (Nové Dvory)</b>		<b>12,75 km</b>	SECTION SEKCE		
SPECIAL STAGE RYCHLOSTNÍ ZKOUŠKA <b>Kopná</b>		<b>6</b> 5,56 km	RECORD REVISED ROUTE		
			TIME ALLOWED ČAS <b>20 min</b>		
DISTANCE VZDÁLENOST	TOTAL CELKĚM	PARTIAL DÍLCI	DIRECTION / SMĚR JÍZDY	INFORMATION / INFORMACE	DISTANCE REGRESS. KM DO ČK
	<b>5,56</b>	<b>0,16</b>		<p><b>FINISH/CÍL SS/RZ 6</b> Kopná 5,56 km</p> <p>N - 49° 18,225' E - 17° 49,972'</p>	<b>7,19</b>
	<b>5,76</b>	<b>0,20</b>		<p>N - 49° 18,186' E - 17° 50,130'</p>	<b>6,99</b>
<b>6</b>	<b>6,30</b>	<b>0,54</b>		<p>TRNAVA</p>	<b>6,45</b>
	<b>6,72</b>	<b>0,42</b>			<b>6,03</b>
	<b>9,74</b>	<b>3,02</b>		<p>TRNAVA</p>	<b>3,01</b>

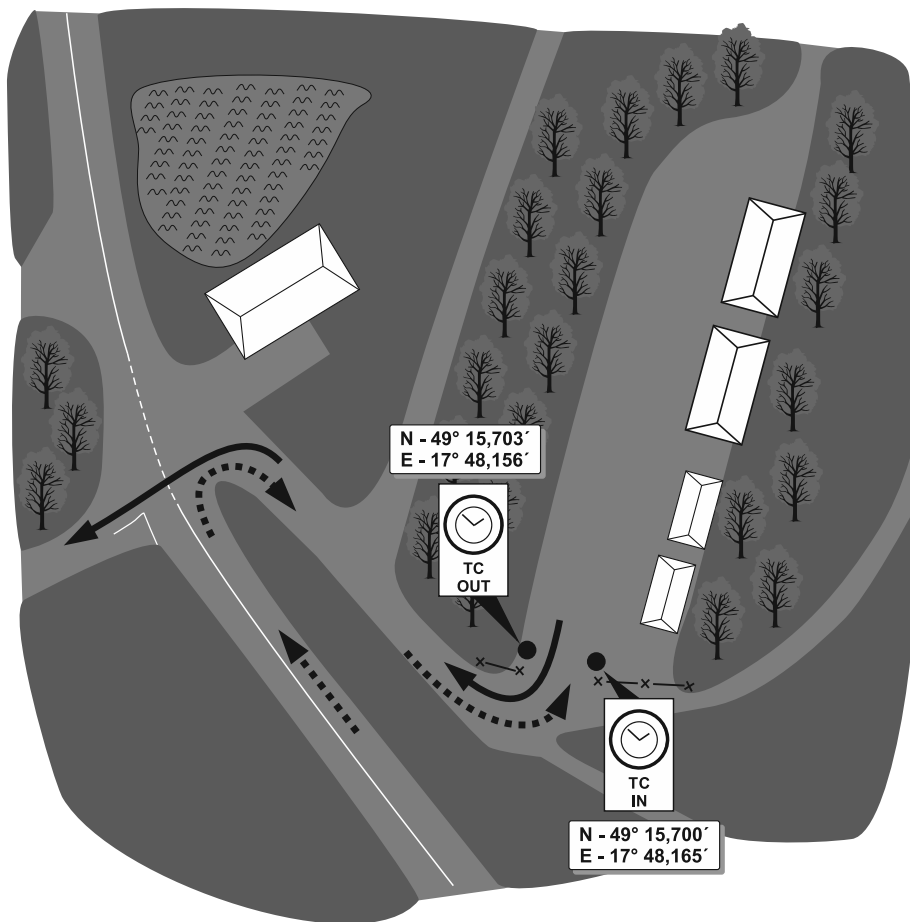
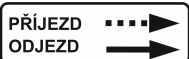
next box in **2,58 km**


TC / ČK <b>6 Kašava</b>		DISTANCE VZDÁLENOST	DAY DEN	
TC / ČK <b>6A Přeskupení (Nové Dvory)</b>		<b>12,75 km</b>	SECTION SEKCE	
		AVERAGE <b>38,25 km/h</b>	TIME ALLOWED ČAS <b>20 min</b>	
DISTANCE VZDÁLENOST		DIRECTION / SMĚR JÍZDY	INFORMATION / INFORMACE	DISTANCE REGRESS. KM DO ČK
TOTAL CELKĚM	PARTIAL DÍLCI			
12,32	2,58			0,43
12,64 /	0,32 /		<p>TC / ČK 6A PŘESKUPENÍ ZAČÁTEK - IN (Nové Dvory)</p> <div style="border: 1px solid black; padding: 2px;"> <p>N - 49° 15,700' E - 17° 48,165'</p> </div>	0,11 /
12,75	0,11			0,00

**PŘESKUPENÍ (Nové Dvory)**

ČAS  
TIME  
ALLOWED

**20 min**



**PŘESKUPENÍ (Nové Dvory)**ČAS  
TIME  
ALLOWED**20 min****ČK 6A****ČK 6B**

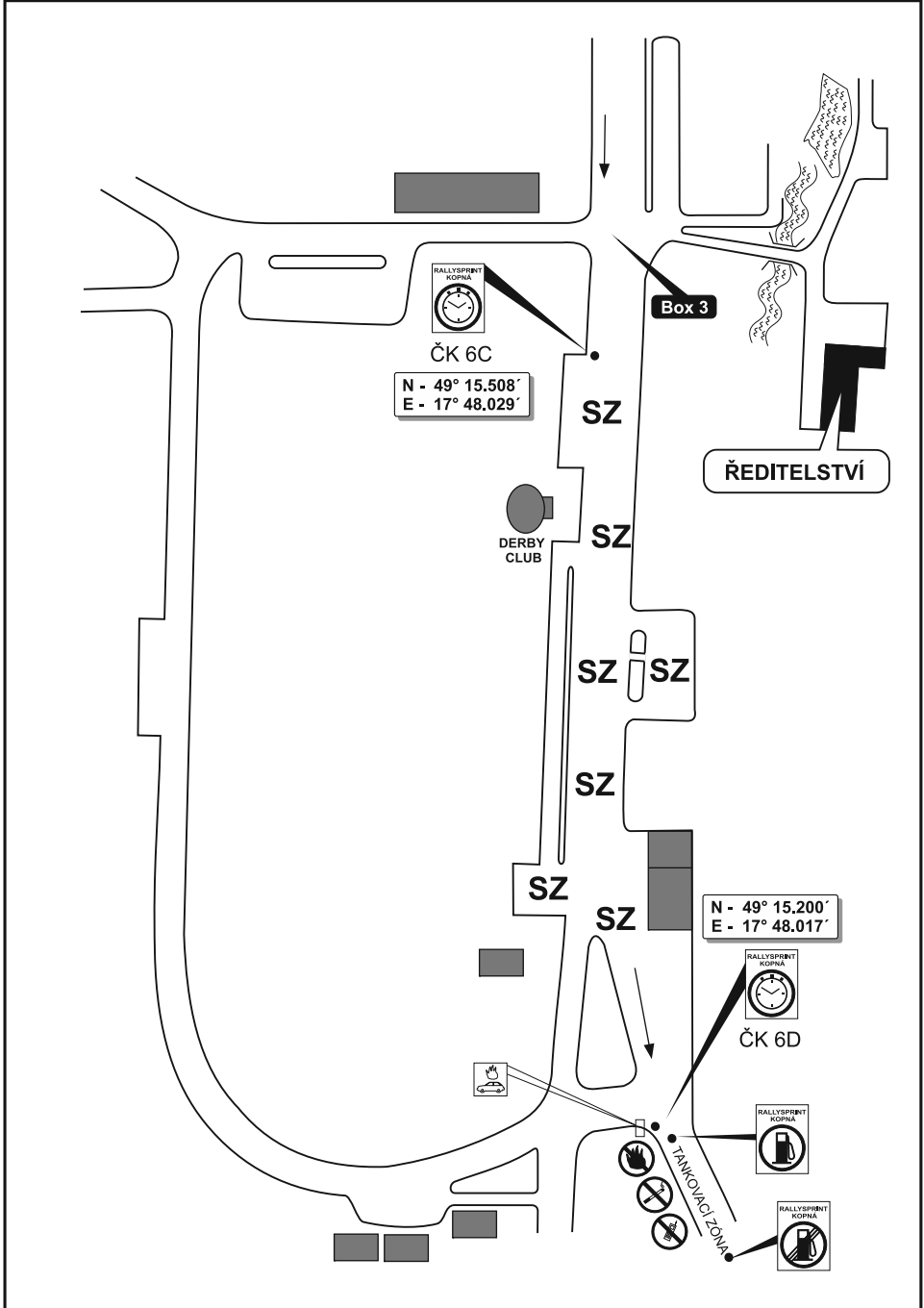
TC / ČK <b>6B</b> Přeskupení (Nové Dvory)		DISTANCE VZDÁLENOST	DAY DEN	<b>1</b>
TC / ČK <b>6C</b> Servis (Slušovice)		<b>0,52 km</b>	SECTION SEKCE	<b>2</b>
		AVERAGE <b>6,24 km/h</b>	TIME ALLOWED ČAS	<b>5 min</b>
DISTANCE VZDÁLENOST		DIRECTION / SMĚR JÍZDY	INFORMATION / INFORMACE	DISTANCE REGRESS. KM DO ČK
TOTAL CELKEM	PARTIAL DILCI			
<b>0,00</b>	<b>0,00</b>	<p><b>1</b></p>	<p><b>TC / ČK 6B</b> PŘESKUPENÍ KONEC - OUT (Nové Dvory)</p> <p>N - 49° 15,703' E - 17° 48,156'</p>	<b>0,52</b>
<b>0,11</b>	<b>0,11</b>	<p><b>2</b></p>		<b>0,41</b>
<b>0,52</b>	<b>0,41</b>	<p><b>3</b></p>	<p><b>TC / ČK 6C</b> SERVIS ZAČÁTEK - IN (Slušovice)</p> <p>N - 49° 15,508' E - 17° 48,029'</p>	<b>0,00</b>



SERVIS B (Slušovice)

ČAS  
TIME  
ALLOWED


30 min




SERVIS B (Slušovice)

ČAS  
TIME  
ALLOWED

30 min



ČK 6C



ČK 6D

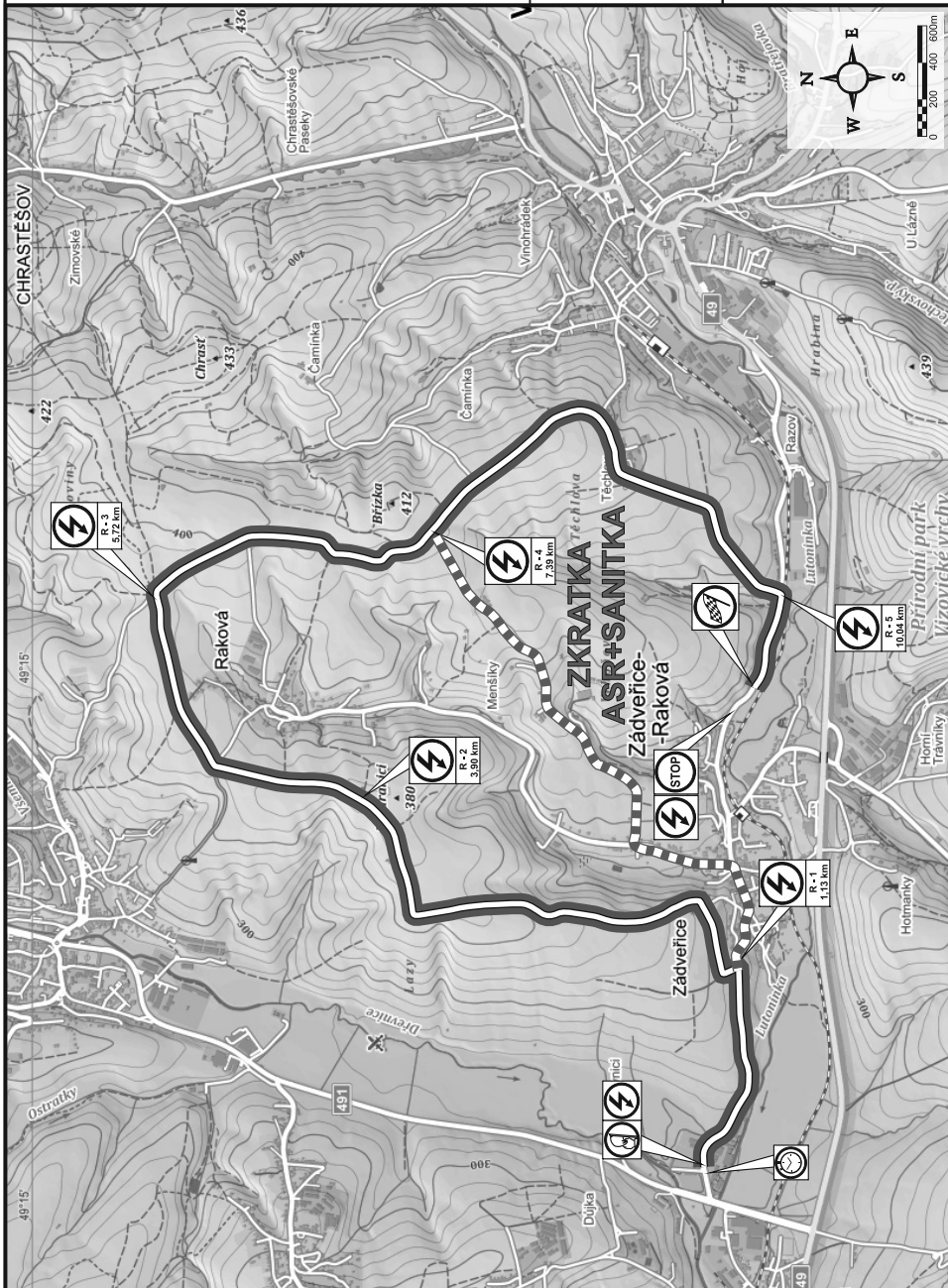
TC / ČK 6D Servis konec (slušovice)		DISTANCE VZDÁLENOST	DAY DEN
TC / ČK 7 Lípa		4,57 km	SECTION SEKCE
		AVERAGE 18,28 km/h	TIME ALLOWED ČAS
DISTANCE VZDÁLENOST		DIRECTION / SMĚR JÍZDY	INFORMATION / INFORMACE
TOTAL CELKĚM	PARTIAL DÍLCI		
0,00	0,00	<p>1</p>	TC / ČK 6D Servis konec out (Slušovice) <div style="border: 1px solid black; padding: 2px; margin-top: 5px;">                         N - 49° 15,200'                          E - 17° 48,017'                     </div>
0,12	0,12	<p>2</p>	4,45
0,50	0,38	<p>3</p>	
1,27	0,77	<p>4</p>	<div style="border: 1px solid black; padding: 5px; text-align: center;">                         SLUŠOVICE                     </div>
1,99	0,72	<p>5</p>	<div style="border: 1px solid black; padding: 5px; text-align: center;">                         VESELÁ 1                     </div>

TC / ČK <b>6D</b> <b>Servis konec (slušovice)</b>		DISTANCE VZDÁLENOST	DAY DEN	
TC / ČK <b>7</b> <b>Lípa</b>		<b>4,57 km</b>	SECTION SEKCE	
		AVERAGE <b>18,28 km/h</b>	TIME ALLOWED ČAS <b>15 min</b>	
DIRECTION / SMĚR JÍZDY		INFORMATION / INFORMACE	DISTANCE REGRESS. KM DO ČK	
TOTAL CELKEM	PARTIAL DÍLCI			
<b>4,40</b>	<b>2,41</b>			<b>0,17</b>
<b>4,57</b>	<b>0,17</b>			<b>0,00</b>


# RALLYSPRINT KOPNÁ 2024




TC / ČK	<b>7</b>	<b>Lípa</b>	DISTANCE VZDÁLENOST	<b>18,13 km</b>	DAY DEN	<b>1</b>
TC / ČK	<b>8</b>	<b>Želechovice</b>	RECORD		SECTION SEKCE	<b>3</b>
SPECIAL STAGE RYCHLOSTNÍ ZKOUŠKA	<b>Zádveřice</b>	<b>10,53 km</b>			TIME ALLOWED ČAS	<b>35 min</b>



TC / ČK <b>7</b> <b>Lípa</b>	DISTANCE VZDÁLENOST <b>18,13 km</b>	DAY DEN <b>1</b>
TC / ČK <b>8</b> <b>Želechovice</b>		SECTION SEKCE <b>3</b>
SPECIAL STAGE RYCHLOSTNÍ ZKOUŠKA <b>7</b> <b>Zádveřice</b> <b>10,53 km</b>	RECORD <b>REVISED ROUTE</b>	TIME ALLOWED ČAS <b>35 min</b>



ČK




START

TC / ČK	<b>7</b>	<b>Lípa</b>	DISTANCE VZDÁLENOST	DAY DEN	<b>1</b>
TC / ČK	<b>8</b>	<b>Želechovice</b>	<b>18,13 km</b>	SECTION SEKCE	<b>3</b>
SPECIAL STAGE RYCHLOSTNÍ ZKOUŠKA		<b>7</b> <b>Zádveřice</b>	RECORD REVISED ROUTE	TIME ALLOWED ČAS	<b>35 min</b>
		<b>10,53 km</b>			



**CÍL**



**STOP**

**7**

TC / ČK 7 <b>Lípa</b>		DISTANCE VZDÁLENOST	DAY DEN
TC / ČK 8 <b>Želechovice</b>		<b>18,13 km</b>	SECTION SEKCE
SPECIAL STAGE RYCHLOSTNÍ ZKOUŠKA <b>Zádveřice</b> <b>7</b> 10,53 km		RECORD REVISED ROUTE	TIME ALLOWED ČAS <b>35 min</b>
DIRECTION / SMĚR JÍZDY		INFORMATION / INFORMACE	
TOTAL CELKĚM	PARTIAL DÍLCI	DISTANCE REGRESS. KM DO ČK	
0,00	0,00	<p>SOLOTRANS</p> <p>1 10,53</p>	<p><b>START</b> <b>SS/RZ 7</b> Zádveřice 10,53 km</p> <p>N - 49° 13,075' E - 17° 46,991'</p>
1,13	1,13	<p>2 9,40</p>	<p>ZÁDVEŘICE - RAKOVÁ</p> 1 <p>N - 49° 12,975' E - 17° 47,866'</p>
1,21	0,08	<p>3 9,32</p>	
1,63	0,42	<p>4 8,90</p>	
3,21	1,58	<p>HNŮJ</p> <p>5 7,32</p>	

7



# RALLYSPRINT KOPNÁ 2024



TC / ČK <b>7</b> <b>Lípa</b>		DISTANCE VZDÁLENOST	DAY DEN	<b>1</b>
TC / ČK <b>8</b> <b>Želechovice</b>		<b>18,13 km</b>	SECTION SEKCE	<b>3</b>
SPECIAL STAGE RYCHLOSTNÍ ZKOUŠKA <b>Zádveřice</b>		<b>7</b> <b>10,53 km</b>	RECORD REVISED ROUTE	TIME ALLOWED ČAS <b>35 min</b>
DISTANCE VZDÁLENOST TOTAL CELKĚM PARTIAL DÍLCI		DIRECTION / SMĚR JÍZDY	INFORMATION / INFORMACE	DISTANCE REGRESS. KM DO ČK
<b>3,90</b>	<b>0,69</b>	 <b>6</b> <span style="float: right;"><b>6,63</b></span>	<b>2</b> <div style="border: 1px solid black; padding: 2px; display: inline-block;">N - 49° 14.052' E - 17° 48.595'</div>	<b>14,23</b>
<b>4,56</b>	<b>0,66</b>	 <b>7</b> <span style="float: right;"><b>5,97</b></span>	<b>BARRIER / RETARDÉR 1</b>  <b>STANDARDNÍ RETARDÉR</b>  STANDARD CHICANE	<b>13,57</b>
<b>4,72</b>	<b>0,16</b>	 <b>8</b> <span style="float: right;"><b>5,81</b></span>		<b>13,41</b>
<b>5,72</b>	<b>1,00</b>	 <b>9</b> <span style="float: right;"><b>4,81</b></span>	<b>3</b> <div style="border: 1px solid black; padding: 2px; display: inline-block;">N - 49° 14.651' E - 17° 49.525'</div>	<b>12,41</b>
<b>6,29</b>	<b>0,57</b>	 <b>10</b> <span style="float: right;"><b>4,24</b></span>		<b>11,84</b>

# 7

TC / ČK 7 <b>Lípa</b>		DISTANCE VZDÁLENOST	DAY DEN
TC / ČK 8 <b>Želechovice</b>		<b>18,13 km</b>	SECTION SEKCE
SPECIAL STAGE RYCHLOSTNÍ ZKOUŠKA <b>Zádveřice</b> <b>7</b> 10,53 km		RECORD REVISED ROUTE	TIME ALLOWED ČAS <b>35 min</b>
DISTANCE VZDÁLENOST		DIRECTION / SMĚR JÍZDY	
TOTAL CELKĚM	PARTIAL DÍLCI	INFORMATION / INFORMACE	
		DISTANCE REGRESS. KM DO ČK	
7,39	1,10	<p>11</p> <p>3,14</p>	<p><b>BARRIER / RETARDÉR 2</b></p> <p>10,74</p> <p>N - 49° 13.852' E - 17° 49.787'</p>
7,73	0,34	<p>12</p> <p>2,80</p>	<p>10,40</p>
8,04	0,31	<p>13</p> <p>2,49</p>	<p><b>BARRIER / RETARDÉR 3</b></p> <p>STANDARDNÍ RETARDÉR</p> <p>STANDARD CHICANE</p> <p>10,09</p>
8,42	0,38	<p>14</p> <p>2,11</p>	<p>VIZOVICE</p> <p>! 30 !</p> <p>9,71</p>
8,58	0,16	<p>15</p> <p>1,95</p>	<p>! 30 !</p> <p>9,55</p>

7

TC / ČK 7 <b>Lípa</b>		DISTANCE VZDÁLENOST	DAY DEN		
TC / ČK 8 <b>Želechovice</b>		<b>18,13 km</b>	SECTION SEKCE		
SPECIAL STAGE RYCHLOSTNÍ ZKOUŠKA <b>Zádveřice</b> <b>7</b> 10,53 km		RECORD REVISED ROUTE	TIME ALLOWED ČAS <b>35 min</b>		
DISTANCE VZDÁLENOST	TOTAL CELKĚM	PARTIAL DÍLCI	DIRECTION / SMĚR JÍZDY	INFORMATION / INFORMACE	DISTANCE REGRESS. KM DO ČK
	<b>8,88</b>	<b>0,30</b>			<b>9,25</b>
	<b>9,77</b>	<b>0,89</b>		<b>BARRIER / RETARDÉR 4</b>  <b>STANDARDNÍ RETARDÉR</b>  STANDARD CHICANE	<b>8,36</b>
	<b>10,04</b>	<b>0,27</b>			<b>8,09</b>
	<b>10,53</b>	<b>0,49</b>		<p><b>FINISH/CÍL SS/RZ 7</b> Zádveřice 10,53 km</p> <p>N - 49° 12,918' E - 17° 49,121'</p>	<b>7,60</b>
	<b>10,75</b>	<b>0,22</b>		<p><b>STOP</b> <b>ZÁDVEŘICE</b></p> <p><b>50</b></p> <p>N - 49° 12,997' E - 17° 48,968'</p>	<b>7,38</b>


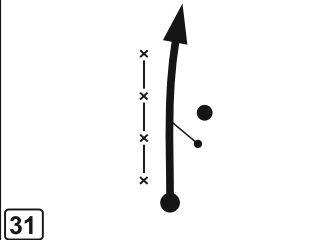
7

TC / ČK <b>7</b> <b>Lípa</b>		DISTANCE VZDÁLENOST	DAY DEN	<b>1</b>
TC / ČK <b>8</b> <b>Želechovice</b>		<b>18,13 km</b>	SECTION SEKCE	<b>3</b>
		AVERAGE <b>31,08 km/h</b>	TIME ALLOWED ČAS	<b>35 min</b>
DISTANCE VZDÁLENOST		DIRECTION / SMĚR JÍZDY	INFORMATION / INFORMACE	DISTANCE REGRESS. KM DO ČK
TOTAL CELKĚM	PARTIAL DÍLCI			
11,31	0,56			6,82
12,06	0,75			6,07
12,32	0,26			5,81
15,03	2,71			3,10
15,45	0,42			2,68


TC / ČK <b>7</b> <b>Lípa</b>		DISTANCE VZDÁLENOST <b>18,13 km</b>	DAY DEN <b>1</b>
TC / ČK <b>8</b> <b>Želechovice</b>		AVERAGE <b>31,08 km/h</b>	SECTION SEKCE <b>3</b>
		TIME ALLOWED ČAS <b>35 min</b>	
DISTANCE VZDÁLENOST TOTAL CELKĚM		DIRECTION / SMĚR JÍZDY	INFORMATION / INFORMACE
PARTIAL DÍLCI			DISTANCE REGRESS. KM DO ČK
16,37	0,92	<p>26</p>	<p>1,76</p>
16,65	0,28	<p>27</p>	<p>1,48</p>
17,42	0,77	<p>28</p>	<p>0,71</p>
17,62	0,20	<p>29</p>	<p>0,51</p>
18,09	0,47	<p>30</p>	<p>0,04</p>

# RALLYSPRINT KOPNÁ 2024




TC / ČK <b>7</b> <b>Lípa</b>		DISTANCE VZDÁLENOST <b>18,13 km</b>	DAY DEN <b>1</b>								
TC / ČK <b>8</b> <b>Želechovice</b>		AVERAGE <b>31,08 km/h</b>	SECTION SEKCE <b>3</b>								
		TIME ALLOWED ČAS <b>35 min</b>									
DIRECTION / SMĚR JÍZDY		INFORMATION / INFORMACE	DISTANCE REGRESS. KM DO ČK								
<table border="1"> <tr> <th colspan="2">DISTANCE VZDÁLENOST</th> </tr> <tr> <th>TOTAL CELKĚM</th> <th>PARTIAL DÍLCI</th> </tr> <tr> <td><b>18,13</b></td> <td><b>0,04</b></td> </tr> </table>		DISTANCE VZDÁLENOST		TOTAL CELKĚM	PARTIAL DÍLCI	<b>18,13</b>	<b>0,04</b>	  <b>TC / ČK 8</b> <b>Želechovice</b>  <b>(0,06)</b> <table border="1"> <tr> <td>N - 49° 12,795'</td> </tr> <tr> <td>E - 17° 44,625'</td> </tr> </table>	N - 49° 12,795'	E - 17° 44,625'	<b>0,00</b>
DISTANCE VZDÁLENOST											
TOTAL CELKĚM	PARTIAL DÍLCI										
<b>18,13</b>	<b>0,04</b>										
N - 49° 12,795'											
E - 17° 44,625'											
											


TC / ČK <b>8</b>	<b>Želechovice</b>	DISTANCE VZDÁLENOST	DAY DEN
TC / ČK <b>8A</b>	<b>Slušovice - CÍL</b>	<b>15,82 km</b>	SECTION SEKCE
SPECIAL STAGE RYCHLOSTNÍ ZKOUŠKA	<b>Želechovice</b>	<b>6,50 km</b>	RECORD REVISED ROUTE
			TIME ALLOWED ČAS
			<b>25 min</b>



TC / ČK <b>8</b> <b>Želechovice</b>	DISTANCE VZDÁLENOST <b>15,82 km</b>	DAY DEN <b>1</b>
TC / ČK <b>8A</b> <b>Slušovice - CÍL</b>		SECTION SEKCE <b>3</b>
SPECIAL STAGE RYCHLOSTNÍ ZKOUŠKA <b>Želechovice</b> <b>8</b> <b>6,50 km</b>	RECORD <b>REVISED ROUTE</b>	TIME ALLOWED ČAS <b>25 min</b>




**ČK**




**START**



TC / ČK	<b>8</b>	<b>Želechovice</b>	DISTANCE VZDÁLENOST	<b>15,82 km</b>	DAY DEN	<b>1</b>
TC / ČK	<b>8A</b>	<b>Slušovice - CÍL</b>	RECORD REVISED ROUTE		SECTION SEKCE	<b>3</b>
SPECIAL STAGE RYCHLOSTNÍ ZKOUŠKA	<b>Želechovice</b>	<b>8</b> <b>6,50 km</b>	TIME ALLOWED ČAS		<b>25 min</b>	



**CÍL**



**STOP**

**8**

TC / ČK <b>8</b> <b>Želechovice</b>		DISTANCE VZDÁLENOST	DAY DEN			
TC / ČK <b>8A</b> <b>Slušovice - CÍL</b>		<b>15,82 km</b>	SECTION SEKCE			
SPECIAL STAGE RYCHLOSTNÍ ZKOUŠKA <b>Želechovice</b> <b>8</b> 6,50 km		RECORD REVISED ROUTE	TIME ALLOWED ČAS <b>25 min</b>			
DISTANCE VZDÁLENOST		DIRECTION / SMĚR JÍZDY		INFORMATION / INFORMACE		DISTANCE REGRESS. KM DO ČK
TOTAL CELKĚM	PARTIAL DÍLCI					
0,00	0,00	<p>č. p. 688</p> <p><b>START SS/RZ 8 Želechovice 6,50 km</b></p> <p>N - 49° 12,785' E - 17° 44,669'</p>				15,82
0,35	0,35					15,47
2,12	1,77	<p>2,31 km</p>		1 <p>N - 49° 11,982' E - 17° 45,319'</p>		13,70
4,61	2,49			2 <p>N - 49° 11,581' E - 17° 46,832'</p>		11,21
5,48	0,87			<b>BARRIER / RETARDÉR 1</b>		10,34

**8**

TC / ČK <b>8</b> <b>Želechovice</b>		DISTANCE VZDÁLENOST	DAY DEN	<b>1</b>
TC / ČK <b>8A</b> <b>Slušovice - CÍL</b>		<b>15,82 km</b>	SECTION SEKCE	<b>3</b>
SPECIAL STAGE RYCHLOSTNÍ ZKOUŠKA <b>Želechovice</b> <b>8</b> <b>6,50 km</b>		RECORD REVISED ROUTE	TIME ALLOWED ČAS	<b>25 min</b>
DISTANCE VZDÁLENOST		DIRECTION / SMĚR JÍZDY	INFORMATION / INFORMACE	DISTANCE REGRESS. KM DO ČK
TOTAL CELKĚM	PARTIAL DÍLCI			
6,20 /	0,72 /			9,62 /
6,32	0,12			9,50
6,50	0,18		 <b>FINISH/CÍL</b> <b>SS/RZ 8</b> Želechovice 6,50 km  N - 49° 12,469' E - 17° 46,610'	9,32
6,80	0,30		    N - 49° 12,637' E - 17° 46,642'	9,02
7,06	0,26			8,76

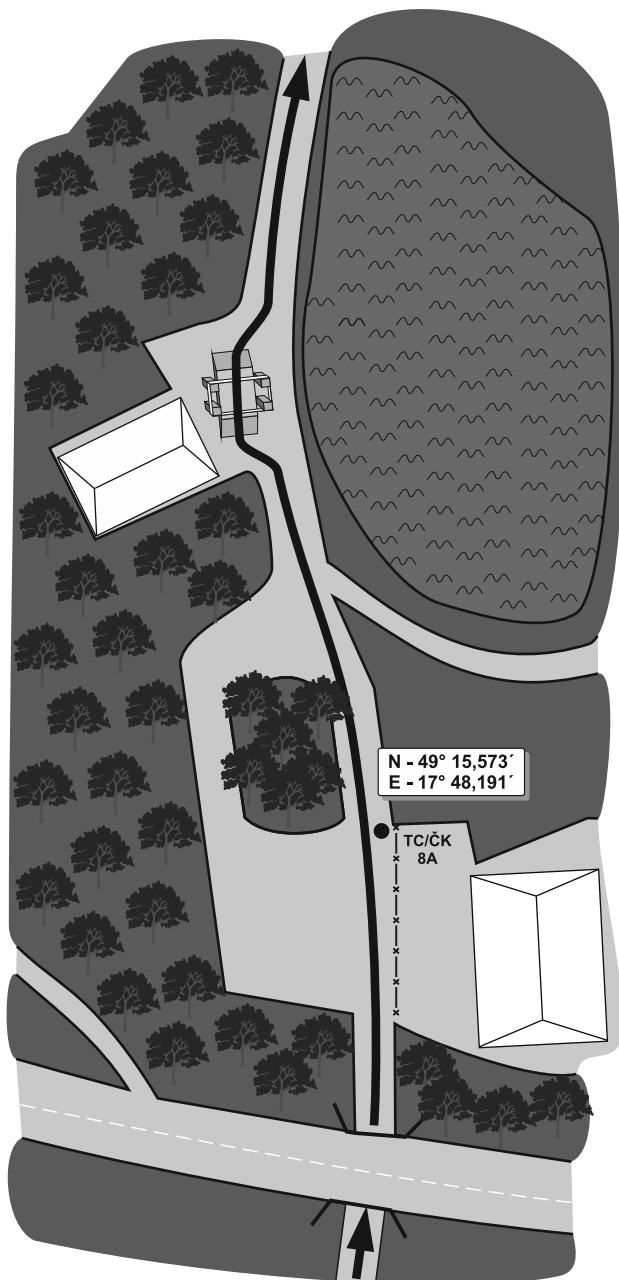
**8**

TC / ČK <b>8</b> <b>Želechovice</b>		DISTANCE VZDÁLENOST	DAY DEN
TC / ČK <b>8A</b> <b>Slušovice - CÍL</b>		<b>15,82 km</b>	SECTION SEKCE
		AVERAGE <b>37,97 km/h</b>	TIME ALLOWED ČAS <b>25 min</b>
DIRECTION / SMĚR JÍZDY		INFORMATION / INFORMACE	
TOTAL CELKĚM	PARTIAL DÍLCI		DISTANCE REGRESS. KM DO ČK
7,47	0,41	<p>10</p>	<p>NEOZNAČENÁ OBEC UNMARKED VILLAGE LÍPA</p> <p>8,35</p>
8,27	0,80	<p>11</p>	<p>ŽELECHOVICE N. DŘEVNÍCI</p> <p>LÍPA</p> <p>7,55</p>
8,53	0,26	<p>12</p>	<p>KLEČŮVKA 3</p> <p>7,29</p>
8,76	0,23	<p>13</p>	<p>7,06</p>
10,24	1,48	<p>14</p>	<p>ZLÍN</p> <p>KLEČŮVKA</p> <p>5,58</p>

TC / ČK 8 Želechovice		DISTANCE VZDÁLENOST	DAY DEN	
TC / ČK 8A Slušovice - CÍL		15,82 km	SECTION SEKCE	
		AVERAGE 37,97 km/h	TIME ALLOWED ČAS 25 min	
TOTAL CELKĚM	PARTIAL DÍLCI	DIRECTION / SMĚR JÍZDY	INFORMATION / INFORMACE	DISTANCE REGRESS. KM DO ČK
11,13	0,89			4,69
12,78	1,65			3,04
13,48	0,70			2,34
14,25	0,77			1,57
15,50 /	1,25 /			0,32 /
15,58	0,08			0,24

TC / ČK <b>8</b> <b>Želechovice</b>		DISTANCE VZDÁLENOST	DAY DEN	<b>1</b>
TC / ČK <b>8A</b> <b>Slušovice - CÍL</b>		<b>15,82 km</b>	SECTION SEKCE	<b>3</b>
		AVERAGE <b>37,97 km/h</b>	TIME ALLOWED ČAS	<b>25 min</b>
DISTANCE VZDÁLENOST		DIRECTION / SMĚR JÍZDY	INFORMATION / INFORMACE	DISTANCE REGRESS. KM DO ČK
TOTAL CELKEM	PARTIAL DILCI			
<b>15,66</b>	<b>0,08</b>			<b>0,16</b>
<b>15,82</b>	<b>0,16</b>		<b>TC / ČK 8A</b> <b>SLUŠOVICE CÍL</b> <i>Follow marshals instructions</i> Poslouchej pokyny pořadatele <div style="border: 1px solid black; padding: 2px; display: inline-block;">                         N - 49° 15,573'                          E - 17° 48,191'                     </div>	<b>0,00</b>

PŘÍJEZD DO CÍLE



TC / ČK		8A Slušovice - CÍL		DISTANCE VZDÁLENOST	DAY DEN	1
TC / ČK		8B Slušovice - UP		0,22 km	SECTION SEKCE	3
				AVERAGE 0,44 km/h	TIME ALLOWED ČAS	30 min
DISTANCE VZDÁLENOST		DIRECTION / SMĚR JÍZDY		INFORMATION / INFORMACE		DISTANCE REGRESS. KM DO ČK
TOTAL CELKĚM	PARTIAL DÍLCI					
0,00	0,00	<p>1</p>		<b>Finish/Cíl Rally</b> (Slušovice, Reneta)  <i>Prize Giving</i> Předání cen  N - 49° 15,547' E - 17° 48,140'		0,22
0,12	0,12	<p>2</p>				0,10
0,22	0,10	<p>3</p>		<b>TC / ČK 8B</b> SLUŠOVICE UP (Dostihovka)  N - 49° 15,559' E - 17° 47,995'		0,00



# SÍŤ21 RALLYSPRINT KOPNÁ

## FORMULÁŘ NA PODÁNÍ ŽÁDOSTI INQUIRY FORM

Poznámka: Tento formulář musí být předán péči o jezdce nebo řediteli rally nebo jeho zástupci.

*Note: This form must be handed to the Competitor Relations Officer or to the Clerk of the Course or his Deputy at Rally Headquarters.*

Etapa č.: \_\_\_\_\_ Vůz č.: \_\_\_\_\_  
Day No.: \_\_\_\_\_ Car No.: \_\_\_\_\_

Žádost se týká:  
*Reason of the inquiry:* \_\_\_\_\_

Rychlostní zkouška č.: \_\_\_\_\_ nebo \_\_\_\_\_  
*Special Stage No. or Liaison to Time Control No.:* \_\_\_\_\_

Charakter žádosti:  
*Nature of inquiry:* \_\_\_\_\_  
\_\_\_\_\_  
\_\_\_\_\_

Jméno osoby podávající žádost:  
*Name of the inquirer:* \_\_\_\_\_

Postavení: \_\_\_\_\_ Podpis: \_\_\_\_\_  
*Title: Signature:* \_\_\_\_\_

Datum: \_\_\_\_\_ Doba: \_\_\_\_\_  
*Date: Time:* \_\_\_\_\_



## PŘEVZETÍ ŽÁDOSTI ACKNOWLEDGEMENT OF RECEIPT

Jméno činovníka:  
*Name of Officer:* \_\_\_\_\_

Funkce: \_\_\_\_\_ Podpis: \_\_\_\_\_  
*Title: Signature:* \_\_\_\_\_

Datum: \_\_\_\_\_ Doba: \_\_\_\_\_  
*Date: Time:* \_\_\_\_\_

# SÍŤ21 RALLYSPRINT KOPNÁ



# SÍŤ21 RALLYSPRINT KOPNÁ

## ŽÁDOST O ODSTOUPENÍ REQUEST OF WITHDRAWAL

Jméno jezdce: \_\_\_\_\_ Vůz číslo: \_\_\_\_\_  
*Name of Driver:* \_\_\_\_\_ *Car No.:* \_\_\_\_\_

Oznamuji, že **nehodlám** využít pravidlo umožňující opětovný start ve 2. etapě rally.

I am announcing that **I am not** using the regulation about Re-Start in Leg 2.

Datum a čas: \_\_\_\_\_ Podepsán: \_\_\_\_\_  
*Date and time:* \_\_\_\_\_ *Signed:* \_\_\_\_\_

### Supplementary Regulation art. 12.1.4 Restart after retirement

Any crew which has failed to complete Leg 1 may be assumed to re-start the rally from the start of the next Leg, unless they confirm otherwise in writing to the clerk of the course. For new start the condition according to the art. 54 FIA RRSR must be followed. The competitor must advise the organiser in writing of the reason for retirement (e.g. accident, technical problems, etc.) and the intention to have the car re-scrutineered at the latest one hour prior to the publication to the start list of Leg 2. The car must report to the overnight ParcFermé prior to the next Leg no later than 1 hour before the scheduled start of Leg 2. New time for scrutineering will be 1 hour before the start of the 1st driver into Leg 2.

### Výňatek ze Zvláštních ustanovení 12.1.4 Restart - nový start po odpadnutí

Předpokládá se, že každý soutěžní vůz, který nedokončí 1. etapu rally, bude znovu startovat do 2. etapy, pokud nepotvrdí písemně řediteli rally jinak. Pro nový start musí být splněny podmínky čl. 54 Regionálních předpisů FIA. Soutěžící musí informovat pořadatele písemně o důvodech odstoupení (např. nehoda, technický problém atd.) a o úmyslu si nechat vůz zkontrolovat technickými komisari a to nejpozději 1 hodinu před vyvěšením startovní listiny pro 2. etapu. Takový vůz se pak musí ohlásit v nočním uzavřeném parkovišti zřízeném před příští etapou nejpozději 1 hodinu před plánovaným startem 2. etapy. Technická kontrola po opravě bude provedena v UP 1 hodinu před startem 1. soutěžní posádky do 2. etapy.

## PŘEVZETÍ RECEIPT



(Podepíše činovník, přijímající žádost o odstoupení)  
*(To be signed by the Officer accepting the withdrawal notice)*

Jméno jezdce: \_\_\_\_\_ Vůz číslo: \_\_\_\_\_  
*Name of Driver:* \_\_\_\_\_ *Car No.:* \_\_\_\_\_

Datum: \_\_\_\_\_ Doba: \_\_\_\_\_  
*Date:* \_\_\_\_\_ *Time:* \_\_\_\_\_

Potvrzuji příjem Žádosti o odstoupení z rally výše uvedeného soutěžícího.  
*I acknowledge receipt of the request of withdrawal from the rally of the above competitor.*

Podepsán: \_\_\_\_\_  
*Signed:* \_\_\_\_\_

Jméno činovníka: \_\_\_\_\_  
*Name of Officer:* \_\_\_\_\_

Funkce činovníka: \_\_\_\_\_  
*Title of Officer:* \_\_\_\_\_

# SIT'21 RALLYSPRINT KOPNÁ



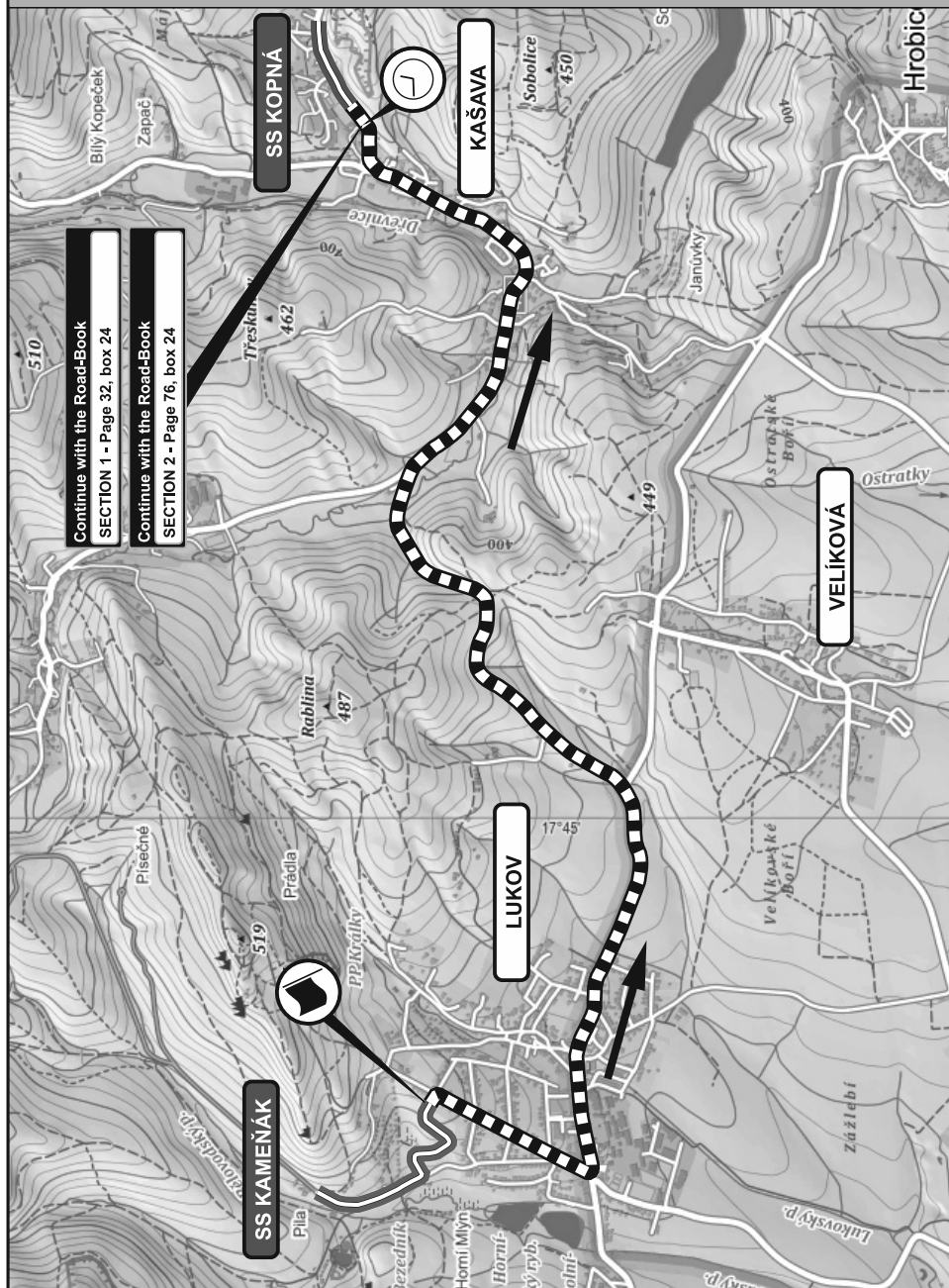
# SÍŤ21 RALLYSPRINT KOPNÁ

## *Alternative roads Objízdňné trasy*



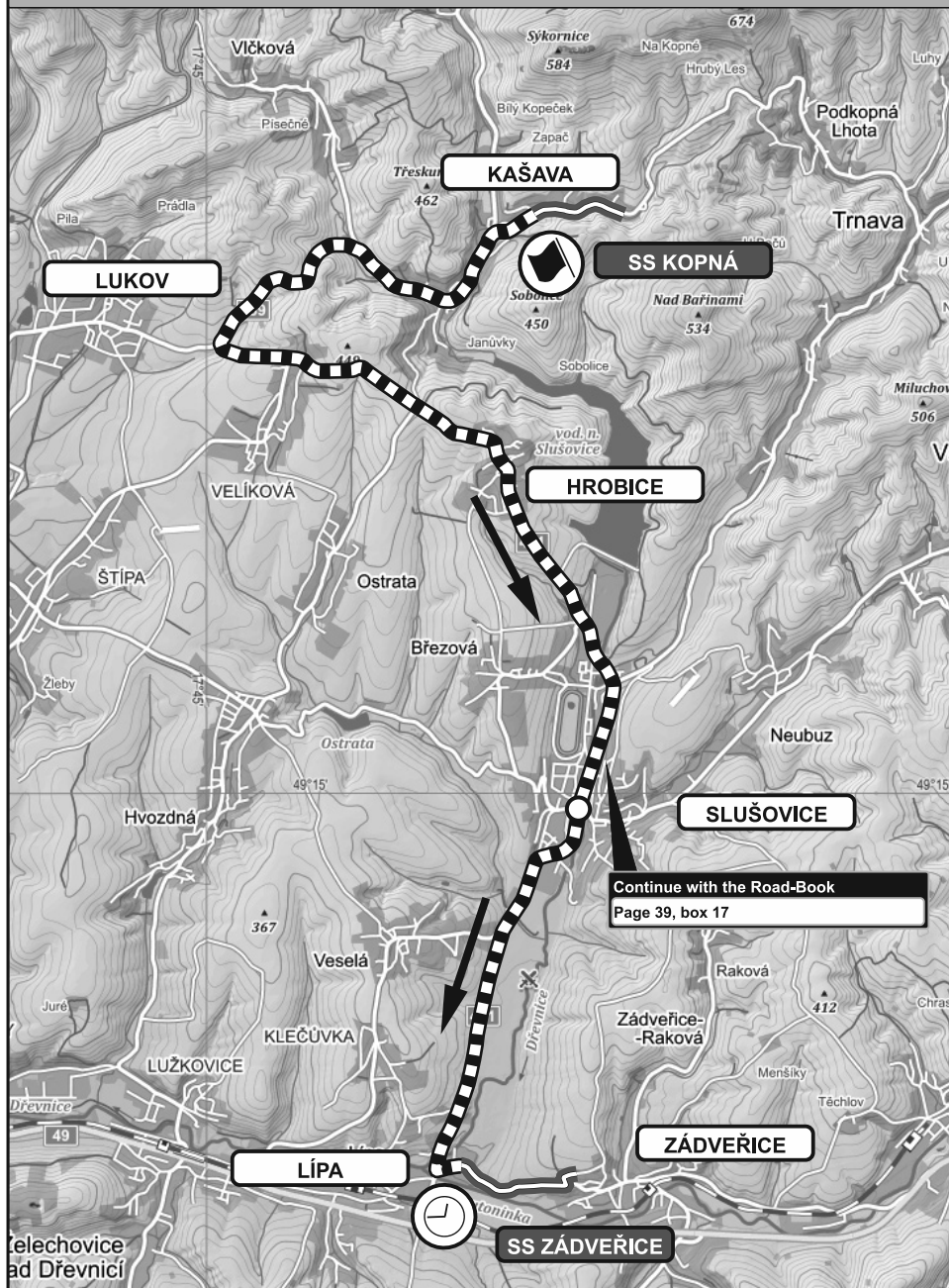
# ALTERNATIVE ROUTE / OBJÍZDNÁ TRASA

## RZ / SS 1/5 Kameňák



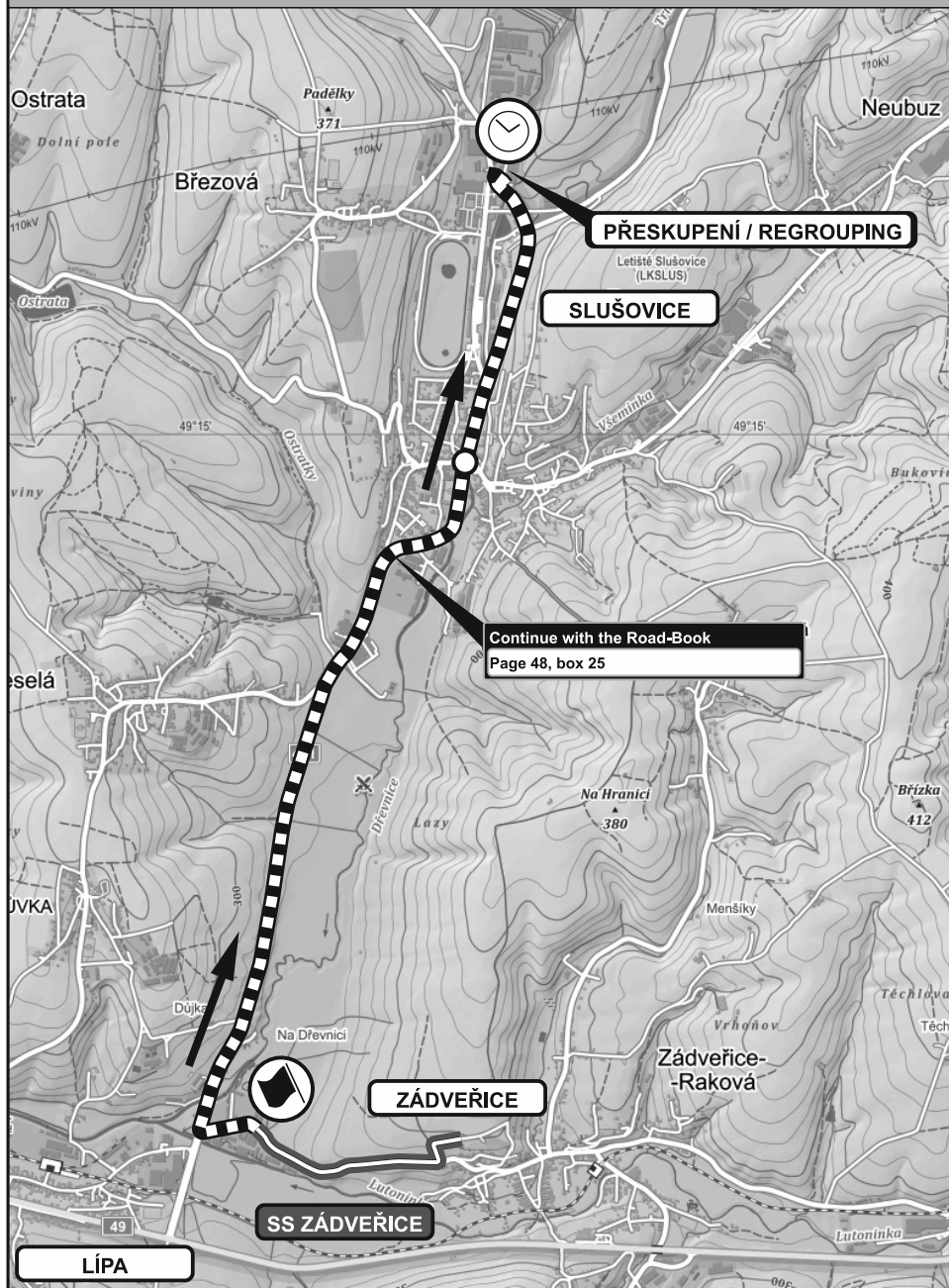
# ALTERNATIVE ROUTE / OBJÍZDNÁ TRASA

## RZ / SS 2 Kopná



# ALTERNATIVE ROUTE / OBÍŽDNÁ TRASA

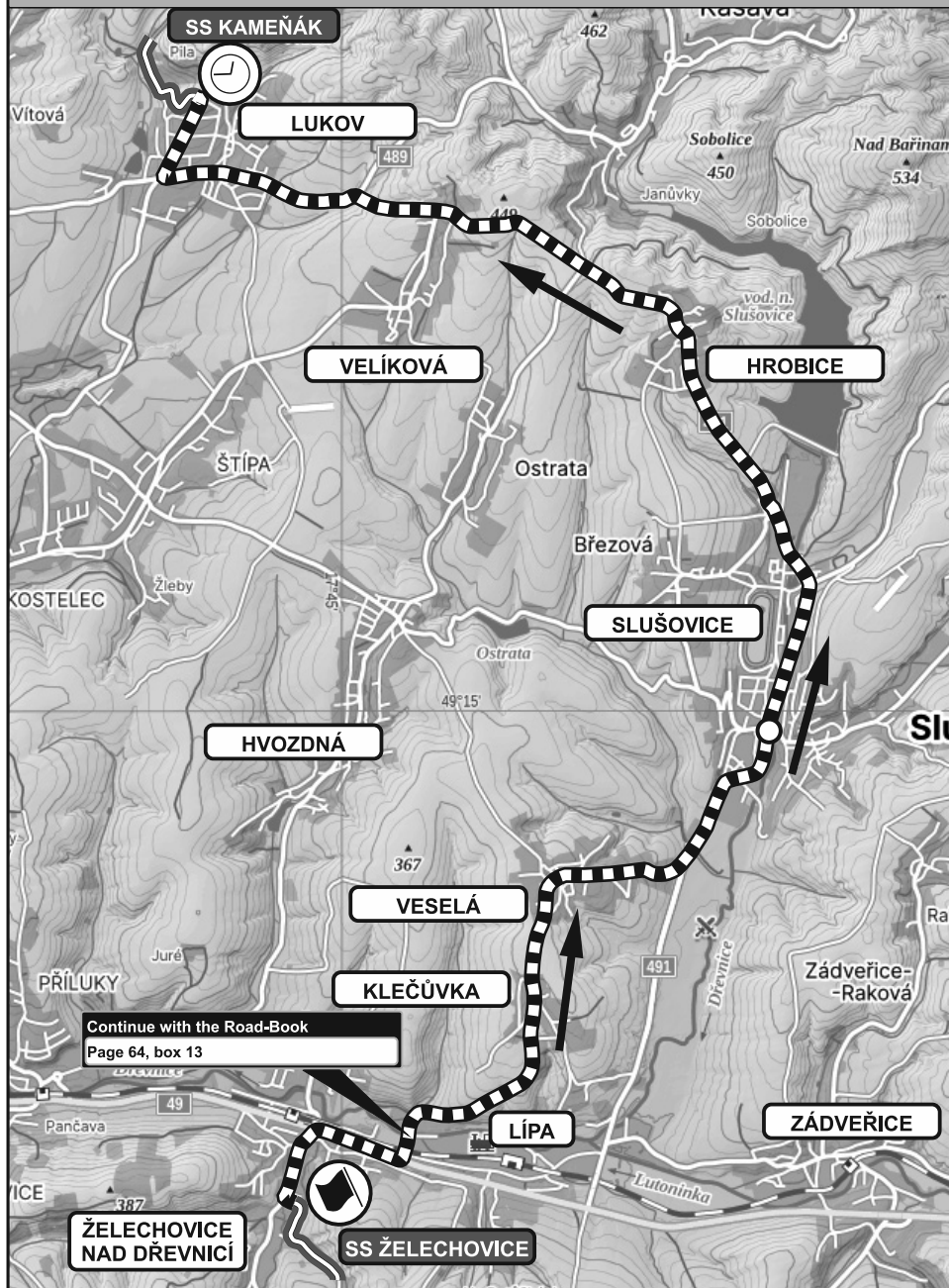
## RZ / SS 3 Zádveřice





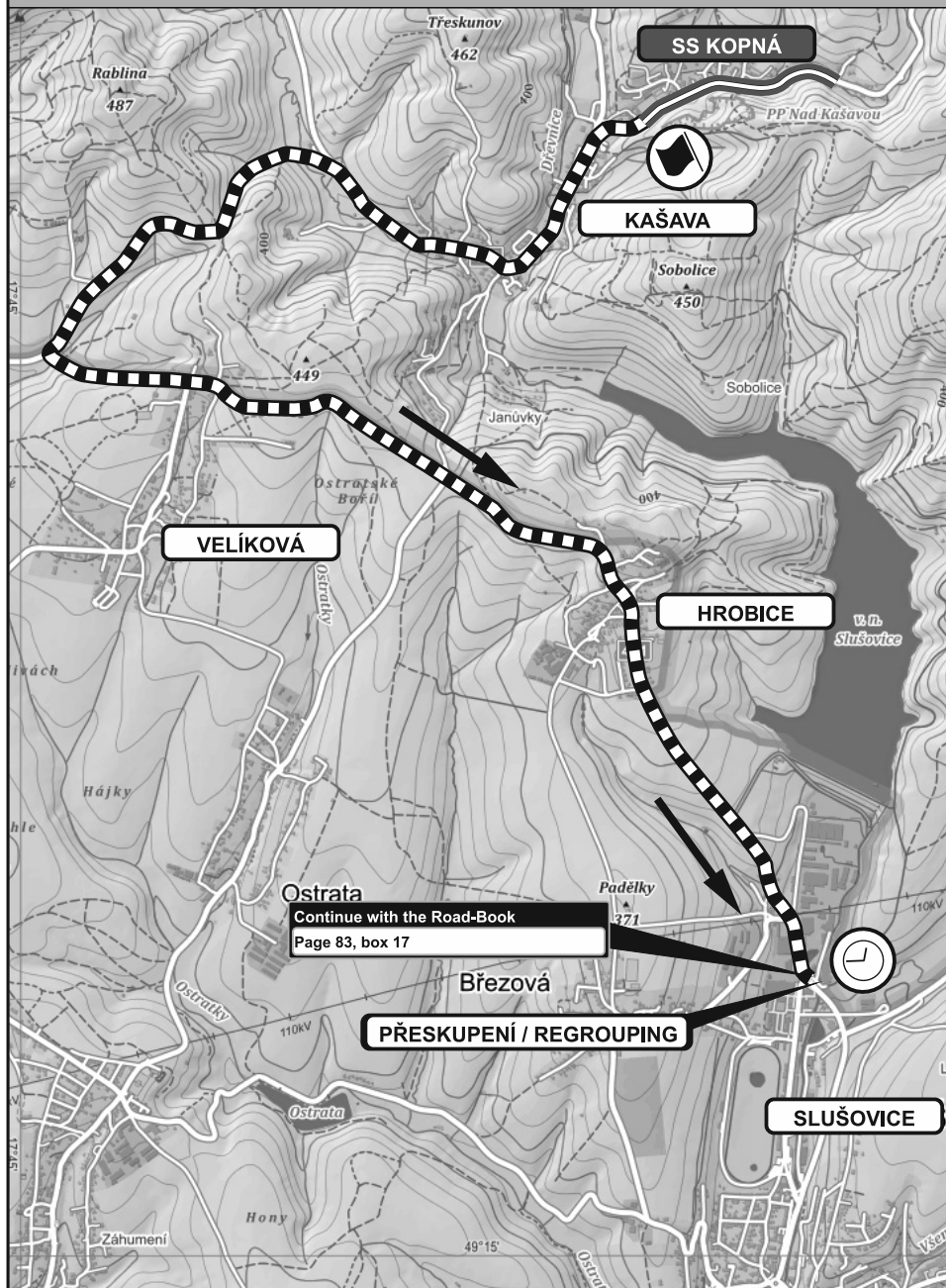
# ALTERNATIVE ROUTE / OBJÍZDNÁ TRASA

## RZ / SS 4 Želechovice



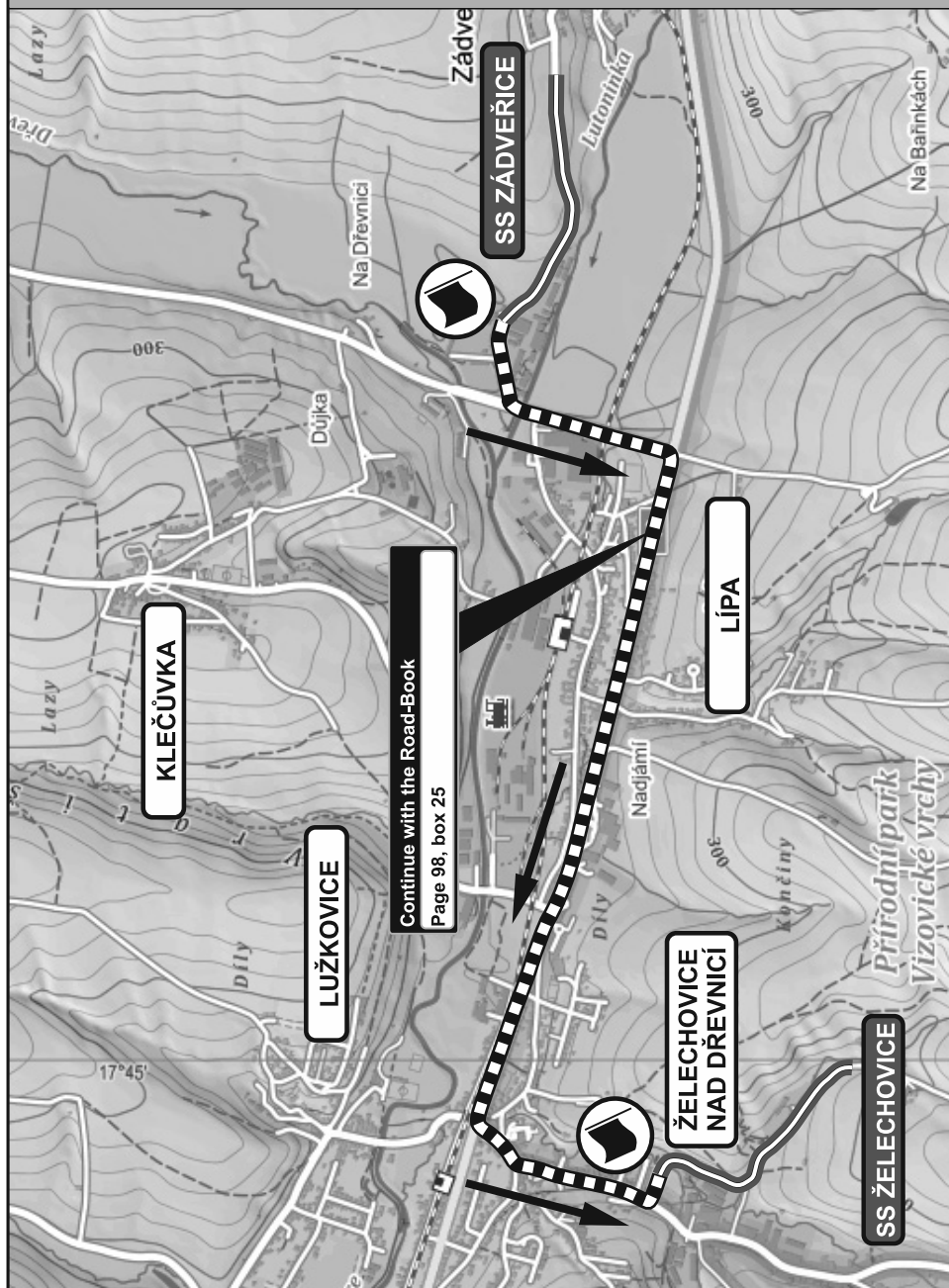
# ALTERNATIVE ROUTE / OBJÍZDNÁ TRASA

## RZ / SS 6 Kopná



# ALTERNATIVE ROUTE / OBJÍZDNÁ TRASA

## RZ / SS 7 Zádveřice



# ALTERNATIVE ROUTE / OBJÍZDNÁ TRASA

## RZ / SS 8 Želechovice

